



plan <https://www.gov.pl/zagospodarowanieprzestrzenne/app/AktPlanowaniaPrzestrzennego/PL.ZIPPZP.11953/100406-POG/1POG>

strefa planistyczna PL.ZIPPZP.11953_100406-POG_1POG-293SZ_20260303T102531

identyfier <https://www.gov.pl/zagospodarowanieprzestrzenne/app/StrefaPlanistyczna/PL.ZIPPZP.11953/100406-POG/1POG-293SZ/20260303T102531>

przestrzen nazw PL.ZIPPZP.11953/100406-POG

lokalny id 1POG-293SZ

wersja id 20260303T102531

poczatek wersji obiektu 2026-03-03T10:25:31

nazwa strefa wielofunkcyjna z zabudową zagrodową

oznaczenie 293SZ

symbol SZ

obowiazuje od 2026-02-25

obowiazuje do obecnie

status w opracowaniu
<https://inspire.ec.europa.eu/codelist/ProcessStepGeneralValue/elaboration>

charakter ustalenia ogólnie wiążące
<https://inspire.ec.europa.eu/codelist/RegulationNatureValue/generallyBinding>

profil podstawowy teren zabudowy zagrodowej
teren produkcji w gospodarstwach rolnych
teren akwakultury i obsługi rybactwa
teren komunikacji
teren zieleni urządzonej
teren ogrodów działkowych
teren infrastruktury technicznej

profil dodatkowy teren wielkotowarowej produkcji rolnej
teren rolnictwa z zakazem zabudowy
teren usług
teren zieleni naturalnej
teren lasu
teren wód

maksymalna nadziemna intensywnosc zabudowy 0.6

maksymalny udzial powierzchni zabudowy 40%

maksymalna wysokość zabudowy 12.0 m

minimalny udział powierzchni biologicznie czynnej 30%

geometria



plan <https://www.gov.pl/zagospodarowanieprzestrzenne/app/AktPlanowaniaPrzestrzennego/PL.ZIPPZP.11953/100406-POG/1POG>

strefa planistyczna PL.ZIPPZP.11953_100406-POG_1POG-294SZ_20260303T102540

identyfikator <https://www.gov.pl/zagospodarowanieprzestrzenne/app/StrefaPlanistyczna/PL.ZIPPZP.11953/100406-POG/1POG-294SZ/20260303T102540>

przestrzeń nazw PL.ZIPPZP.11953/100406-POG

lokalny id 1POG-294SZ

wersja id 20260303T102540

początek wersji obiektu 2026-03-03T10:25:40

nazwa strefa wielofunkcyjna z zabudową zagrodową

oznaczenie 294SZ

symbol SZ

obowiązuje od 2026-02-25

obowiązuje do obecnie

status w opracowaniu
<https://inspire.ec.europa.eu/codelist/ProcessStepGeneralValue/elaboration>

charakter ustalenia ogólnie wiążące
<https://inspire.ec.europa.eu/codelist/RegulationNatureValue/generallyBinding>

profil podstawowy teren zabudowy zagrodowej
teren produkcji w gospodarstwach rolnych
teren akwakultury i obsługi rybactwa
teren komunikacji
teren zieleni urządzonej
teren ogrodów działkowych
teren infrastruktury technicznej

profil dodatkowy teren wielkotowarowej produkcji rolnej
teren rolnictwa z zakazem zabudowy
teren usług
teren zieleni naturalnej
teren lasu
teren wód

maksymalna nadziemna intensywnosc zabudowy	0.6
maksymalny udzial powierzchni zabudowy	40%
maksymalna wysokosc zabudowy	12.0 m
minimalny udzial powierzchni biologicznie czynnej	30%

geometria



plan <https://www.gov.pl/zagospodarowanieprzestrzenne/app/AktPlanowaniaPrzestrzennego/PL.ZIPPZP.11953/100406-POG/1POG>

strefa planistyczna PL.ZIPPZP.11953_100406-POG_1POG-295SZ_20260303T102552

identyfier <https://www.gov.pl/zagospodarowanieprzestrzenne/app/StrefaPlanistyczna/PL.ZIPPZP.11953/100406-POG/1POG-295SZ/20260303T102552>

przestrzen nazw PL.ZIPPZP.11953/100406-POG

lokalny id 1POG-295SZ

wersja id 20260303T102552

poczatek wersji obiektu 2026-03-03T10:25:52

nazwa strefa wielofunkcyjna z zabudową zagrodową

oznaczenie 295SZ

symbol SZ

obowiazuje od 2026-02-25


obowiazuje do obecnie

status w opracowaniu
<https://inspire.ec.europa.eu/codelist/ProcessStepGeneralValue/elaboration>

charakter ustalenia ogólnie wiążące
<https://inspire.ec.europa.eu/codelist/RegulationNatureValue/generallyBinding>

profil podstawowy teren zabudowy zagrodowej
teren produkcji w gospodarstwach rolnych
teren akwakultury i obsługi rybactwa
teren komunikacji
teren zieleni urządzonej
teren ogrodów działkowych
teren infrastruktury technicznej

profil dodatkowy teren wielkotowarowej produkcji rolnej
teren rolnictwa z zakazem zabudowy

	teren usług teren zieleni naturalnej teren lasu teren wód
maksymalna nadziemna intensywnosc zabudowy	0.6
maksymalny udzial powierzchni zabudowy	40%
maksymalna wysokosc zabudowy	12.0 m
minimalny udzial powierzchni biologicznie czynnej	30%
geometria	
plan	https://www.gov.pl/zagospodarowanieprzestrzenne/app/AktPlanowaniaPrzestrzennego/PL.ZIPPZP.11953/100406-POG/1POG
strefa planistyczna	PL.ZIPPZP.11953_100406-POG_1POG-296SZ_20260303T102626
identfier	https://www.gov.pl/zagospodarowanieprzestrzenne/app/StrefaPlanistyczna/PL.ZIPPZP.11953/100406-POG/1POG-296SZ/20260303T102626
przestrzen nazw	PL.ZIPPZP.11953/100406-POG
lokalny id	1POG-296SZ
wersja id	20260303T102626
poczatek wersji obiektu	2026-03-03T10:26:26
nazwa	strefa wielofunkcyjna z zabudową zagrodową
oznaczenie	296SZ
symbol	SZ
obowiazuje od	2026-02-25
obowiazuje do	obecnie
status	w opracowaniu https://inspire.ec.europa.eu/codelist/ProcessStepGeneralValue/elaboration
charakter ustalenia	ogólnie wiążące https://inspire.ec.europa.eu/codelist/RegulationNatureValue/generallyBinding
profil podstawowy	teren zabudowy zagrodowej teren produkcji w gospodarstwach rolnych teren akwakultury i obsługi rybactwa teren komunikacji teren zieleni urządzonej

	teren ogrodów działkowych teren infrastruktury technicznej
profil dodatkowy	teren wielkotowarowej produkcji rolnej teren rolnictwa z zakazem zabudowy teren usług teren zieleni naturalnej teren lasu teren wód
maksymalna nadziemna intensywnosc zabudowy	0.6
maksymalny udzial powierzchni zabudowy	40%
maksymalna wysokosc zabudowy	12.0 m
minimalny udzial powierzchni biologicznie czynnej	30%
geometria	
plan	https://www.gov.pl/zagospodarowanieprzestrzenne/app/AktPlanowaniaPrzestrzennego/PL.ZIPPZP.11953/100406-POG/1POG
strefa planistyczna	PL.ZIPPZP.11953_100406-POG_1POG-297SZ_20260303T102635
identfier	https://www.gov.pl/zagospodarowanieprzestrzenne/app/StrefaPlanistyczna/PL.ZIPPZP.11953/100406-POG/1POG-297SZ/20260303T102635
przestrzen nazw	PL.ZIPPZP.11953/100406-POG
lokalny id	1POG-297SZ
wersja id	20260303T102635
poczatek wersji obiektu	2026-03-03T10:26:35
nazwa	strefa wielofunkcyjna z zabudową zagrodową
oznaczenie	297SZ
symbol	SZ
obowiazuje od	2026-02-25
obowiazuje do	obecnie
status	w opracowaniu https://inspire.ec.europa.eu/codelist/ProcessStepGeneralValue/elaboration
charakter ustalenia	ogólnie wiążące https://inspire.ec.europa.eu/codelist/RegulationNatureValue/generallyBinding

profil podstawowy
teren zabudowy zagrodowej
teren produkcji w gospodarstwach rolnych
teren akwakultury i obsługi rybactwa
teren komunikacji
teren zieleni urządzonej
teren ogrodów działkowych
teren infrastruktury technicznej

profil dodatkowy
teren wielkotowarowej produkcji rolnej
teren rolnictwa z zakazem zabudowy
teren usług
teren zieleni naturalnej
teren lasu
teren wód

maksymalna nadziemna intensywnosc zabudowy 0.6

maksymalny udzial powierzchni zabudowy 40%

maksymalna wysokosc zabudowy 12.0 m

minimalny udzial powierzchni biologicznie czynnej 30%

geometria



plan <https://www.gov.pl/zagospodarowanieprzestrzenne/app/AktPlanowaniaPrzestrzennego/PL.ZIPPZP.11953/100406-POG/1POG>

strefa planistyczna PL.ZIPPZP.11953_100406-POG_1POG-298SZ_20260303T102647

identfier <https://www.gov.pl/zagospodarowanieprzestrzenne/app/StrefaPlanistyczna/PL.ZIPPZP.11953/100406-POG/1POG-298SZ/20260303T102647>

przestrzen nazw PL.ZIPPZP.11953/100406-POG

lokalny id 1POG-298SZ

wersja id 20260303T102647

poczatek wersji obiektu 2026-03-03T10:26:47

nazwa strefa wielofunkcyjna z zabudową zagrodową

oznaczenie 298SZ

symbol SZ

obowiazuje od 2026-02-25

obowiazuje do obecnie

status w opracowaniu
<https://inspire.ec.europa.eu/codelist/ProcessStepGeneralValue>

[/elaboration](#)

charakter ustalenia

ogólnie wiążące
<https://inspire.ec.europa.eu/codelist/RegulationNatureValue/generallyBinding>

profil podstawowy

teren zabudowy zagrodowej
teren produkcji w gospodarstwach rolnych
teren akwakultury i obsługi rybactwa
teren komunikacji
teren zieleni urządzonej
teren ogrodów działkowych
teren infrastruktury technicznej

profil dodatkowy

teren wielkotowarowej produkcji rolnej
teren rolnictwa z zakazem zabudowy
teren usług
teren zieleni naturalnej
teren lasu
teren wód

maksymalna nadziemna intensywnosc zabudowy

0.6

maksymalny udzial powierzchni zabudowy

40%

maksymalna wysokosc zabudowy

12.0 m

minimalny udzial powierzchni biologicznie czynnej

30%

geometria



plan

<https://www.gov.pl/zagospodarowanieprzestrzenne/app/AktPlanowaniaPrzestrzennego/PL.ZIPPZP.11953/100406-POG/1POG>

strefa planistyczna

PL.ZIPPZP.11953_100406-POG_1POG-299SZ_20260303T102656

identfier

<https://www.gov.pl/zagospodarowanieprzestrzenne/app/StrefaPlanistyczna/PL.ZIPPZP.11953/100406-POG/1POG-299SZ/20260303T102656>

przestrzen nazw

PL.ZIPPZP.11953/100406-POG

lokalny id

1POG-299SZ

wersja id

20260303T102656

początek wersji obiektu

2026-03-03T10:26:56

nazwa

strefa wielofunkcyjna z zabudową zagrodową

oznaczenie

299SZ

symbol

SZ

obowiązuje od	2026-02-25
obowiązuje do	obecnie
status	w opracowaniu https://inspire.ec.europa.eu/codelist/ProcessStepGeneralValue/elaboration
charakter ustalenia	ogólnie wiążące https://inspire.ec.europa.eu/codelist/RegulationNatureValue/generallyBinding
profil podstawowy	teren zabudowy zagrodowej teren produkcji w gospodarstwach rolnych teren akwakultury i obsługi rybactwa teren komunikacji teren zieleni urządzonej teren ogrodów działkowych teren infrastruktury technicznej
profil dodatkowy	teren wielkotowarowej produkcji rolnej teren rolnictwa z zakazem zabudowy teren usług teren zieleni naturalnej teren lasu teren wód
maksymalna nadziemna intensywnosc zabudowy	0.6
maksymalny udzial powierzchni zabudowy	40%
maksymalna wysokosc zabudowy	12.0 m
minimalny udzial powierzchni biologicznie czynnej	30%
geometria	
plan	https://www.gov.pl/zagospodarowanieprzestrzenne/app/AktPlanowaniaPrzestrzennego/PL.ZIPPZP.11953/100406-POG/1POG
strefa planistyczna	PL.ZIPPZP.11953_100406-POG_1POG-300SZ_20260303T102709
identyfier	https://www.gov.pl/zagospodarowanieprzestrzenne/app/StrefaPlanistyczna/PL.ZIPPZP.11953/100406-POG/1POG-300SZ/20260303T102709
przestrzen nazw	PL.ZIPPZP.11953/100406-POG
lokalny id	1POG-300SZ
wersja id	20260303T102709
poczatek wersji obiektu	2026-03-03T10:27:09

nazwa	strefa wielofunkcyjna z zabudową zagrodową
oznaczenie	300SZ
symbol	SZ
obowiązuje od	2026-02-25
obowiązuje do	obecnie
status	w opracowaniu https://inspire.ec.europa.eu/codelist/ProcessStepGeneralValue/elaboration
charakter ustalenia	ogólnie wiążące https://inspire.ec.europa.eu/codelist/RegulationNatureValue/generallyBinding
profil podstawowy	teren zabudowy zagrodowej teren produkcji w gospodarstwach rolnych teren akwakultury i obsługi rybactwa teren komunikacji teren zieleni urządzonej teren ogrodów działkowych teren infrastruktury technicznej
profil dodatkowy	teren wielkotowarowej produkcji rolnej teren rolnictwa z zakazem zabudowy teren usług teren zieleni naturalnej teren lasu teren wód
maksymalna nadziemna intensywność zabudowy	0.6
maksymalny udział powierzchni zabudowy	40%
maksymalna wysokość zabudowy	12.0 m
minimalny udział powierzchni biologicznie czynnej	30%
geometria	
plan	https://www.gov.pl/zagospodarowanieprzestrzenne/app/AktPlanowaniaPrzestrzennego/PL.ZIPPZP.11953/100406-POG/1POG
strefa planistyczna	PL.ZIPPZP.11953_100406-POG_1POG-301SZ_20260303T102720
identyfikator	https://www.gov.pl/zagospodarowanieprzestrzenne/app/StrefaPlanistyczna/PL.ZIPPZP.11953/100406-POG/1POG-301SZ/20260303T102720
przebieg nazw	PL.ZIPPZP.11953/100406-POG

lokalny id	1POG-301SZ
wersja id	20260303T102720
początek wersji obiektu	2026-03-03T10:27:20
nazwa	strefa wielofunkcyjna z zabudową zagrodową
oznaczenie	301SZ
symbol	SZ
obowiązuje od	2026-02-25
obowiązuje do	obecnie
status	w opracowaniu https://inspire.ec.europa.eu/codelist/ProcessStepGeneralValue/elaboration
charakter ustalenia	ogólnie wiążące https://inspire.ec.europa.eu/codelist/RegulationNatureValue/generallyBinding
profil podstawowy	teren zabudowy zagrodowej teren produkcji w gospodarstwach rolnych teren akwakultury i obsługi rybactwa teren komunikacji teren zieleni urządzonej teren ogrodów działkowych teren infrastruktury technicznej
profil dodatkowy	teren wielkotowarowej produkcji rolnej teren rolnictwa z zakazem zabudowy teren usług teren zieleni naturalnej teren lasu teren wód
maksymalna nadziemna intensywność zabudowy	0.6
maksymalny udział powierzchni zabudowy	40%
maksymalna wysokość zabudowy	12.0 m
minimalny udział powierzchni biologicznie czynnej	30%
geometria	
plan	https://www.gov.pl/zagospodarowanieprzestrzenne/app/AktPlanowaniaPrzestrzennego/PL.ZIPPZP.11953/100406-POG/1POG
strefa planistyczna	PL.ZIPPZP.11953_100406-POG_1POG-302SZ_20260303T102736

identyfier	https://www.gov.pl/zagospodarowanieprzestrzenne/app/StrefaPlanistyczna/PL.ZIPPZP.11953/100406-POG/1POG-302SZ/20260303T102736
przestrzen nazw	PL.ZIPPZP.11953/100406-POG
lokalny id	1POG-302SZ
wersja id	20260303T102736
początek wersji obiektu	2026-03-03T10:27:36
nazwa	strefa wielofunkcyjna z zabudową zagrodową
oznaczenie	302SZ
symbol	SZ
obowiązuje od	2026-02-25
obowiązuje do	obecnie
status	w opracowaniu https://inspire.ec.europa.eu/codelist/ProcessStepGeneralValue/elaboration
charakter ustalenia	ogólnie wiążące https://inspire.ec.europa.eu/codelist/RegulationNatureValue/generallyBinding
profil podstawowy	teren zabudowy zagrodowej teren produkcji w gospodarstwach rolnych teren akwakultury i obsługi rybactwa teren komunikacji teren zieleni urządzonej teren ogrodów działkowych teren infrastruktury technicznej
profil dodatkowy	teren wielkotowarowej produkcji rolnej teren rolnictwa z zakazem zabudowy teren usług teren zieleni naturalnej teren lasu teren wód
maksymalna nadziemna intensywność zabudowy	0.6
maksymalny udział powierzchni zabudowy	40%
maksymalna wysokość zabudowy	12.0 m
minimalny udział powierzchni biologicznie czynnej	30%

geometria



plan	https://www.gov.pl/zagospodarowanieprzestrzenne/app/AktPlanowaniaPrzestrzennego/PL.ZIPPZP.11953/100406-POG/1POG
strefa planistyczna	PL.ZIPPZP.11953_100406-POG_1POG-303SZ_20260303T102756
identyfier	https://www.gov.pl/zagospodarowanieprzestrzenne/app/StrefaPlanistyczna/PL.ZIPPZP.11953/100406-POG/1POG-303SZ/20260303T102756
przestrzen nazw	PL.ZIPPZP.11953/100406-POG
lokalny id	1POG-303SZ
wersja id	20260303T102756
początek wersji obiektu	2026-03-03T10:27:56
nazwa	strefa wielofunkcyjna z zabudową zagrodową
oznaczenie	303SZ
symbol	SZ
obowiązuje od	2026-02-25
obowiązuje do	obecnie
status	w opracowaniu https://inspire.ec.europa.eu/codelist/ProcessStepGeneralValue/elaboration
charakter ustalenia	ogólnie wiążące https://inspire.ec.europa.eu/codelist/RegulationNatureValue/generallyBinding
profil podstawowy	teren zabudowy zagrodowej teren produkcji w gospodarstwach rolnych teren akwakultury i obsługi rybactwa teren komunikacji teren zieleni urządzonej teren ogrodów działkowych teren infrastruktury technicznej
profil dodatkowy	teren wielkotowarowej produkcji rolnej teren rolnictwa z zakazem zabudowy teren usług teren zieleni naturalnej teren lasu teren wód
maksymalna nadziemna intensywność zabudowy	0.6
maksymalny udział powierzchni zabudowy	40%
maksymalna wysokość zabudowy	12.0 m
minimalny udział powierzchni biologicznie czynnej	30%
geometria	



plan <https://www.gov.pl/zagospodarowanieprzestrzenne/app/AktPlanowaniaPrzestrzennego/PL.ZIPPZP.11953/100406-POG/1POG>

strefa planistyczna PL.ZIPPZP.11953_100406-POG_1POG-304SZ_20260303T102806

identyfier <https://www.gov.pl/zagospodarowanieprzestrzenne/app/StrefaPlanistyczna/PL.ZIPPZP.11953/100406-POG/1POG-304SZ/20260303T102806>

przestrzen nazw PL.ZIPPZP.11953/100406-POG

lokalny id 1POG-304SZ

wersja id 20260303T102806

poczatek wersji obiektu 2026-03-03T10:28:06

nazwa strefa wielofunkcyjna z zabudową zagrodową

oznaczenie 304SZ

symbol SZ

obowiazuje od 2026-02-25

obowiazuje do obecnie

status w opracowaniu
<https://inspire.ec.europa.eu/codelist/ProcessStepGeneralValue/elaboration>

charakter ustalenia ogólnie wiążące
<https://inspire.ec.europa.eu/codelist/RegulationNatureValue/generallyBinding>

profil podstawowy teren zabudowy zagrodowej
teren produkcji w gospodarstwach rolnych
teren akwakultury i obsługi rybactwa
teren komunikacji
teren zieleni urządzonej
teren ogrodów działkowych
teren infrastruktury technicznej

profil dodatkowy teren wielkotowarowej produkcji rolnej
teren rolnictwa z zakazem zabudowy
teren usług
teren zieleni naturalnej
teren lasu
teren wód

maksymalna nadziemna intensywnosc zabudowy 0.6

maksymalny udzial powierzchni zabudowy 40%

maksymalna wysokość zabudowy 12.0 m

minimalny udział powierzchni biologicznie czynnej 30%

geometria



plan <https://www.gov.pl/zagospodarowanieprzestrzenne/app/AktPlanowaniaPrzestrzennego/PL.ZIPPZP.11953/100406-POG/1POG>

strefa planistyczna PL.ZIPPZP.11953_100406-POG_1POG-305SZ_20260303T102817

identyfikator <https://www.gov.pl/zagospodarowanieprzestrzenne/app/StrefaPlanistyczna/PL.ZIPPZP.11953/100406-POG/1POG-305SZ/20260303T102817>

przestrzeń nazw PL.ZIPPZP.11953/100406-POG

lokalny id 1POG-305SZ

wersja id 20260303T102817

początek wersji obiektu 2026-03-03T10:28:17

nazwa strefa wielofunkcyjna z zabudową zagrodową

oznaczenie 305SZ

symbol SZ

obowiązuje od 2026-02-25

obowiązuje do obecnie

status w opracowaniu
<https://inspire.ec.europa.eu/codelist/ProcessStepGeneralValue/elaboration>

charakter ustalenia ogólnie wiążące
<https://inspire.ec.europa.eu/codelist/RegulationNatureValue/generallyBinding>

profil podstawowy
teren zabudowy zagrodowej
teren produkcji w gospodarstwach rolnych
teren akwakultury i obsługi rybactwa
teren komunikacji
teren zieleni urządzonej
teren ogrodów działkowych
teren infrastruktury technicznej

profil dodatkowy
teren wielkotowarowej produkcji rolnej
teren rolnictwa z zakazem zabudowy
teren usług
teren zieleni naturalnej
teren lasu
teren wód

maksymalna nadziemna intensywnosc zabudowy	0.6
maksymalny udzial powierzchni zabudowy	40%
maksymalna wysokosc zabudowy	12.0 m
minimalny udzial powierzchni biologicznie czynnej	30%

geometria



plan	https://www.gov.pl/zagospodarowanieprzestrzenne/app/AktPlanowaniaPrzestrzennego/PL.ZIPPZP.11953/100406-POG/1POG
-------------	---

strefa planistyczna	PL.ZIPPZP.11953_100406-POG_1POG-306SZ_20260303T102833
----------------------------	---

identyfier	https://www.gov.pl/zagospodarowanieprzestrzenne/app/StrefaPlanistyczna/PL.ZIPPZP.11953/100406-POG/1POG-306SZ/20260303T102833
-------------------	---

przestrzen nazw	PL.ZIPPZP.11953/100406-POG
------------------------	----------------------------

lokalny id	1POG-306SZ
-------------------	------------

wersja id	20260303T102833
------------------	-----------------

poczatek wersji obiektu	2026-03-03T10:28:33
--------------------------------	---------------------

nazwa	strefa wielofunkcyjna z zabudową zagrodową
--------------	--

oznaczenie	306SZ
-------------------	-------

symbol	SZ
---------------	----

obowiazuje od	2026-02-25
----------------------	------------

obowiazuje do	obecnie
----------------------	---------


status	w opracowaniu https://inspire.ec.europa.eu/codelist/ProcessStepGeneralValue/elaboration
---------------	--

charakter ustalenia	ogólnie wiążące https://inspire.ec.europa.eu/codelist/RegulationNatureValue/generallyBinding
----------------------------	--

profil podstawowy	teren zabudowy zagrodowej teren produkcji w gospodarstwach rolnych teren akwakultury i obsługi rybactwa teren komunikacji teren zieleni urządzonej teren ogrodów działkowych teren infrastruktury technicznej
--------------------------	---

profil dodatkowy	teren wielkotowarowej produkcji rolnej teren rolnictwa z zakazem zabudowy
-------------------------	--

	<p>teren usług</p> <p>teren zieleni naturalnej</p> <p>teren lasu</p> <p>teren wód</p>
maksymalna nadziemna intensywnosc zabudowy	0.6
maksymalny udzial powierzchni zabudowy	40%
maksymalna wysokosc zabudowy	12.0 m
minimalny udzial powierzchni biologicznie czynnej	30%
geometria	
plan	https://www.gov.pl/zagospodarowanieprzestrzenne/app/AktPlanowaniaPrzestrzennego/PL.ZIPPZP.11953/100406-POG/1POG
strefa planistyczna	PL.ZIPPZP.11953_100406-POG_1POG-307SZ_20260303T102909
identfier	https://www.gov.pl/zagospodarowanieprzestrzenne/app/StrefaPlanistyczna/PL.ZIPPZP.11953/100406-POG/1POG-307SZ/20260303T102909
przestrzen nazw	PL.ZIPPZP.11953/100406-POG
lokalny id	1POG-307SZ
wersja id	20260303T102909
poczatek wersji obiektu	2026-03-03T10:29:09
nazwa	strefa wielofunkcyjna z zabudową zagrodową
oznaczenie	307SZ
symbol	SZ
obowiazuje od	2026-02-25
obowiazuje do	obecnie
status	<p>w opracowaniu</p> <p>https://inspire.ec.europa.eu/codelist/ProcessStepGeneralValue/elaboration</p>
charakter ustalenia	<p>ogólnie wiążące</p> <p>https://inspire.ec.europa.eu/codelist/RegulationNatureValue/generallyBinding</p>
profil podstawowy	<p>teren zabudowy zagrodowej</p> <p>teren produkcji w gospodarstwach rolnych</p> <p>teren akwakultury i obsługi rybactwa</p> <p>teren komunikacji</p> <p>teren zieleni urządzonej</p>

	teren ogrodów działkowych teren infrastruktury technicznej
profil dodatkowy	teren wielkotowarowej produkcji rolnej teren rolnictwa z zakazem zabudowy teren usług teren zieleni naturalnej teren lasu teren wód
maksymalna nadziemna intensywnosc zabudowy	0.6
maksymalny udzial powierzchni zabudowy	40%
maksymalna wysokosc zabudowy	12.0 m
minimalny udzial powierzchni biologicznie czynnej	30%
geometria	
plan	https://www.gov.pl/zagospodarowanieprzestrzenne/app/AktPlanowaniaPrzestrzennego/PL.ZIPPZP.11953/100406-POG/1POG
strefa planistyczna	PL.ZIPPZP.11953_100406-POG_1POG-308SZ_20260303T102917
identfier	https://www.gov.pl/zagospodarowanieprzestrzenne/app/StrefaPlanistyczna/PL.ZIPPZP.11953/100406-POG/1POG-308SZ/20260303T102917
przestrzen nazw	PL.ZIPPZP.11953/100406-POG
lokalny id	1POG-308SZ
wersja id	20260303T102917
poczatek wersji obiektu	2026-03-03T10:29:17
nazwa	strefa wielofunkcyjna z zabudową zagrodową
oznaczenie	308SZ
symbol	SZ
obowiazuje od	2026-02-25
obowiazuje do	obecnie
status	w opracowaniu https://inspire.ec.europa.eu/codelist/ProcessStepGeneralValue/elaboration
charakter ustalenia	ogólnie wiążące https://inspire.ec.europa.eu/codelist/RegulationNatureValue/generallyBinding

profil podstawowy	teren zabudowy zagrodowej teren produkcji w gospodarstwach rolnych teren akwakultury i obsługi rybactwa teren komunikacji teren zieleni urządzonej teren ogrodów działkowych teren infrastruktury technicznej
profil dodatkowy	teren wielkotowarowej produkcji rolnej teren rolnictwa z zakazem zabudowy teren usług teren zieleni naturalnej teren lasu teren wód
maksymalna nadziemna intensywnosc zabudowy	0.6
maksymalny udzial powierzchni zabudowy	40%
maksymalna wysokosc zabudowy	12.0 m
minimalny udzial powierzchni biologicznie czynnej	30%
geometria	
plan	https://www.gov.pl/zagospodarowanieprzestrzenne/app/AktPlanowaniaPrzestrzennego/PL.ZIPPZP.11953/100406-POG/1POG
strefa planistyczna	PL.ZIPPZP.11953_100406-POG_1POG-309SZ_20260303T102926
identfier	https://www.gov.pl/zagospodarowanieprzestrzenne/app/StrefaPlanistyczna/PL.ZIPPZP.11953/100406-POG/1POG-309SZ/20260303T102926
przestrzen nazw	PL.ZIPPZP.11953/100406-POG
lokalny id	1POG-309SZ
wersja id	20260303T102926
poczatek wersji obiektu	2026-03-03T10:29:26
nazwa	strefa wielofunkcyjna z zabudową zagrodową
oznaczenie	309SZ
symbol	SZ
obowiazuje od	2026-02-25
obowiazuje do	obecnie
status	w opracowaniu https://inspire.ec.europa.eu/codelist/ProcessStepGeneralValue

[/elaboration](#)

charakter ustalenia

ogólnie wiążące
<https://inspire.ec.europa.eu/codelist/RegulationNatureValue/generallyBinding>

profil podstawowy

teren zabudowy zagrodowej
teren produkcji w gospodarstwach rolnych
teren akwakultury i obsługi rybactwa
teren komunikacji
teren zieleni urządzonej
teren ogrodów działkowych
teren infrastruktury technicznej

profil dodatkowy

teren wielkotowarowej produkcji rolnej
teren rolnictwa z zakazem zabudowy
teren usług
teren zieleni naturalnej
teren lasu
teren wód

maksymalna nadziemna intensywnosc zabudowy

0.6

maksymalny udzial powierzchni zabudowy

40%

maksymalna wysokosc zabudowy

12.0 m

minimalny udzial powierzchni biologicznie czynnej

30%

geometria



plan

<https://www.gov.pl/zagospodarowanieprzestrzenne/app/AktPlanowaniaPrzestrzennego/PL.ZIPPZP.11953/100406-POG/1POG>

strefa planistyczna

PL.ZIPPZP.11953_100406-POG_1POG-310SZ_20260303T102939

identfier

<https://www.gov.pl/zagospodarowanieprzestrzenne/app/StrefaPlanistyczna/PL.ZIPPZP.11953/100406-POG/1POG-310SZ/20260303T102939>

przestrzen nazw

PL.ZIPPZP.11953/100406-POG

lokalny id

1POG-310SZ

wersja id

20260303T102939

początek wersji obiektu

2026-03-03T10:29:39

nazwa

strefa wielofunkcyjna z zabudową zagrodową

oznaczenie

310SZ

symbol

SZ

obowiązuje od	2026-02-25
obowiązuje do	obecnie
status	w opracowaniu https://inspire.ec.europa.eu/codelist/ProcessStepGeneralValue/elaboration
charakter ustalenia	ogólnie wiążące https://inspire.ec.europa.eu/codelist/RegulationNatureValue/generallyBinding
profil podstawowy	teren zabudowy zagrodowej teren produkcji w gospodarstwach rolnych teren akwakultury i obsługi rybactwa teren komunikacji teren zieleni urządzonej teren ogrodów działkowych teren infrastruktury technicznej
profil dodatkowy	teren wielkotowarowej produkcji rolnej teren rolnictwa z zakazem zabudowy teren usług teren zieleni naturalnej teren lasu teren wód
maksymalna nadziemna intensywnosc zabudowy	0.6
maksymalny udzial powierzchni zabudowy	40%
maksymalna wysokosc zabudowy	12.0 m
minimalny udzial powierzchni biologicznie czynnej	30%
geometria	
plan	https://www.gov.pl/zagospodarowanieprzestrzenne/app/AktPlanowaniaPrzestrzennego/PL.ZIPPZP.11953/100406-POG/1POG
strefa planistyczna	PL.ZIPPZP.11953_100406-POG_1POG-311SZ_20260303T102948
identyfier	https://www.gov.pl/zagospodarowanieprzestrzenne/app/StrefaPlanistyczna/PL.ZIPPZP.11953/100406-POG/1POG-311SZ/20260303T102948
przestrzen nazw	PL.ZIPPZP.11953/100406-POG
lokalny id	1POG-311SZ
wersja id	20260303T102948
poczatek wersji obiektu	2026-03-03T10:29:48

nazwa	strefa wielofunkcyjna z zabudową zagrodową
oznaczenie	311SZ
symbol	SZ
obowiązuje od	2026-02-25
obowiązuje do	obecnie
status	w opracowaniu https://inspire.ec.europa.eu/codelist/ProcessStepGeneralValue/elaboration
charakter ustalenia	ogólnie wiążące https://inspire.ec.europa.eu/codelist/RegulationNatureValue/generallyBinding
profil podstawowy	teren zabudowy zagrodowej teren produkcji w gospodarstwach rolnych teren akwakultury i obsługi rybactwa teren komunikacji teren zieleni urządzonej teren ogrodów działkowych teren infrastruktury technicznej
profil dodatkowy	teren wielkotowarowej produkcji rolnej teren rolnictwa z zakazem zabudowy teren usług teren zieleni naturalnej teren lasu teren wód
maksymalna nadziemna intensywność zabudowy	0.6
maksymalny udział powierzchni zabudowy	40%
maksymalna wysokość zabudowy	12.0 m
minimalny udział powierzchni biologicznie czynnej	30%
geometria	
plan	https://www.gov.pl/zagospodarowanieprzestrzenne/app/AktPlanowaniaPrzestrzennego/PL.ZIPPZP.11953/100406-POG/1POG
strefa planistyczna	PL.ZIPPZP.11953_100406-POG_1POG-312SZ_20260303T103005
identyfikator	https://www.gov.pl/zagospodarowanieprzestrzenne/app/StrefaPlanistyczna/PL.ZIPPZP.11953/100406-POG/1POG-312SZ/20260303T103005
przebieg nazw	PL.ZIPPZP.11953/100406-POG

lokalny id	1POG-312SZ
wersja id	20260303T103005
początek wersji obiektu	2026-03-03T10:30:05
nazwa	strefa wielofunkcyjna z zabudową zagrodową
oznaczenie	312SZ
symbol	SZ
obowiązuje od	2026-02-25
obowiązuje do	obecnie
status	w opracowaniu https://inspire.ec.europa.eu/codelist/ProcessStepGeneralValue/elaboration
charakter ustalenia	ogólnie wiążące https://inspire.ec.europa.eu/codelist/RegulationNatureValue/generallyBinding
profil podstawowy	teren zabudowy zagrodowej teren produkcji w gospodarstwach rolnych teren akwakultury i obsługi rybactwa teren komunikacji teren zieleni urządzonej teren ogrodów działkowych teren infrastruktury technicznej
profil dodatkowy	teren wielkotowarowej produkcji rolnej teren rolnictwa z zakazem zabudowy teren usług teren zieleni naturalnej teren lasu teren wód
maksymalna nadziemna intensywność zabudowy	0.6
maksymalny udział powierzchni zabudowy	40%
maksymalna wysokość zabudowy	12.0 m
minimalny udział powierzchni biologicznie czynnej	30%
geometria	
plan	https://www.gov.pl/zagospodarowanieprzestrzenne/app/AktPlanowaniaPrzestrzennego/PL.ZIPPZP.11953/100406-POG/1POG
strefa planistyczna	PL.ZIPPZP.11953_100406-POG_1POG-313SZ_20260303T103014

identyfier	https://www.gov.pl/zagospodarowanieprzestrzenne/app/StrefaPlanistyczna/PL.ZIPPZP.11953/100406-POG/1POG-313SZ/20260303T103014
przestrzen nazw	PL.ZIPPZP.11953/100406-POG
lokalny id	1POG-313SZ
wersja id	20260303T103014
początek wersji obiektu	2026-03-03T10:30:14
nazwa	strefa wielofunkcyjna z zabudową zagrodową
oznaczenie	313SZ
symbol	SZ
obowiązuje od	2026-02-25
obowiązuje do	obecnie
status	w opracowaniu https://inspire.ec.europa.eu/codelist/ProcessStepGeneralValue/elaboration
charakter ustalenia	ogólnie wiążące https://inspire.ec.europa.eu/codelist/RegulationNatureValue/generallyBinding
profil podstawowy	teren zabudowy zagrodowej teren produkcji w gospodarstwach rolnych teren akwakultury i obsługi rybactwa teren komunikacji teren zieleni urządzonej teren ogrodów działkowych teren infrastruktury technicznej
profil dodatkowy	teren wielkotowarowej produkcji rolnej teren rolnictwa z zakazem zabudowy teren usług teren zieleni naturalnej teren lasu teren wód
maksymalna nadziemna intensywność zabudowy	0.6
maksymalny udział powierzchni zabudowy	40%
maksymalna wysokość zabudowy	12.0 m
minimalny udział powierzchni biologicznie czynnej	30%

geometria



plan	https://www.gov.pl/zagospodarowanieprzestrzenne/app/AktPlanowaniaPrzestrzennego/PL.ZIPPZP.11953/100406-POG/1POG
strefa planistyczna	PL.ZIPPZP.11953_100406-POG_1POG-314SZ_20260303T103026
identyfier	https://www.gov.pl/zagospodarowanieprzestrzenne/app/StrefaPlanistyczna/PL.ZIPPZP.11953/100406-POG/1POG-314SZ/20260303T103026
przestrzen nazw	PL.ZIPPZP.11953/100406-POG
lokalny id	1POG-314SZ
wersja id	20260303T103026
początek wersji obiektu	2026-03-03T10:30:26
nazwa	strefa wielofunkcyjna z zabudową zagrodową
oznaczenie	314SZ
symbol	SZ
obowiązuje od	2026-02-25
obowiązuje do	obecnie
status	w opracowaniu https://inspire.ec.europa.eu/codelist/ProcessStepGeneralValue/elaboration
charakter ustalenia	ogólnie wiążące https://inspire.ec.europa.eu/codelist/RegulationNatureValue/generallyBinding
profil podstawowy	teren zabudowy zagrodowej teren produkcji w gospodarstwach rolnych teren akwakultury i obsługi rybactwa teren komunikacji teren zieleni urządzonej teren ogrodów działkowych teren infrastruktury technicznej
profil dodatkowy	teren wielkotowarowej produkcji rolnej teren rolnictwa z zakazem zabudowy teren usług teren zieleni naturalnej teren lasu teren wód
maksymalna nadziemna intensywność zabudowy	0.6
maksymalny udział powierzchni zabudowy	40%
maksymalna wysokość zabudowy	12.0 m
minimalny udział powierzchni biologicznie czynnej	30%
geometria	



plan <https://www.gov.pl/zagospodarowanieprzestrzenne/app/AktPlanowaniaPrzestrzennego/PL.ZIPPZP.11953/100406-POG/1POG>

strefa planistyczna PL.ZIPPZP.11953_100406-POG_1POG-315SZ_20260303T103039

identyfier <https://www.gov.pl/zagospodarowanieprzestrzenne/app/StrefaPlanistyczna/PL.ZIPPZP.11953/100406-POG/1POG-315SZ/20260303T103039>

przestrzen nazw PL.ZIPPZP.11953/100406-POG

lokalny id 1POG-315SZ

wersja id 20260303T103039

początek wersji obiektu 2026-03-03T10:30:39

nazwa strefa wielofunkcyjna z zabudową zagrodową

oznaczenie 315SZ

symbol SZ

obowiązuje od 2026-02-25

obowiązuje do obecnie

status w opracowaniu
<https://inspire.ec.europa.eu/codelist/ProcessStepGeneralValue/elaboration>

charakter ustalenia ogólnie wiążące
<https://inspire.ec.europa.eu/codelist/RegulationNatureValue/generallyBinding>

profil podstawowy teren zabudowy zagrodowej
teren produkcji w gospodarstwach rolnych
teren akwakultury i obsługi rybactwa
teren komunikacji
teren zieleni urządzonej
teren ogrodów działkowych
teren infrastruktury technicznej

profil dodatkowy teren wielkotowarowej produkcji rolnej
teren rolnictwa z zakazem zabudowy
teren usług
teren zieleni naturalnej
teren lasu
teren wód

maksymalna nadziemna intensywność zabudowy 0.6

maksymalny udział powierzchni zabudowy 40%

maksymalna wysokość zabudowy 12.0 m

minimalny udział powierzchni biologicznie czynnej 30%

geometria



plan <https://www.gov.pl/zagospodarowanieprzestrzenne/app/AktPlanowaniaPrzestrzennego/PL.ZIPPZP.11953/100406-POG/1POG>

strefa planistyczna PL.ZIPPZP.11953_100406-POG_1POG-316SZ_20260303T103051

identyfikator <https://www.gov.pl/zagospodarowanieprzestrzenne/app/StrefaPlanistyczna/PL.ZIPPZP.11953/100406-POG/1POG-316SZ/20260303T103051>

przestrzeń nazw PL.ZIPPZP.11953/100406-POG

lokalny id 1POG-316SZ

wersja id 20260303T103051

początek wersji obiektu 2026-03-03T10:30:51

nazwa strefa wielofunkcyjna z zabudową zagrodową

oznaczenie 316SZ

symbol SZ

obowiązuje od 2026-02-25

obowiązuje do obecnie

status w opracowaniu
<https://inspire.ec.europa.eu/codelist/ProcessStepGeneralValue/elaboration>

charakter ustalenia ogólnie wiążące
<https://inspire.ec.europa.eu/codelist/RegulationNatureValue/generallyBinding>

profil podstawowy
teren zabudowy zagrodowej
teren produkcji w gospodarstwach rolnych
teren akwakultury i obsługi rybactwa
teren komunikacji
teren zieleni urządzonej
teren ogrodów działkowych
teren infrastruktury technicznej

profil dodatkowy
teren wielkotowarowej produkcji rolnej
teren rolnictwa z zakazem zabudowy
teren usług
teren zieleni naturalnej
teren lasu
teren wód

maksymalna nadziemna intensywnosc zabudowy	0.6
maksymalny udzial powierzchni zabudowy	40%
maksymalna wysokosc zabudowy	12.0 m
minimalny udzial powierzchni biologicznie czynnej	30%

geometria



plan	https://www.gov.pl/zagospodarowanieprzestrzenne/app/AktPlanowaniaPrzestrzennego/PL.ZIPPZP.11953/100406-POG/1POG
-------------	---

strefa planistyczna	PL.ZIPPZP.11953_100406-POG_1POG-317SZ_20260303T103101
----------------------------	---

identyfier	https://www.gov.pl/zagospodarowanieprzestrzenne/app/StrefaPlanistyczna/PL.ZIPPZP.11953/100406-POG/1POG-317SZ/20260303T103101
-------------------	---

przestrzen nazw	PL.ZIPPZP.11953/100406-POG
------------------------	----------------------------

lokalny id	1POG-317SZ
-------------------	------------

wersja id	20260303T103101
------------------	-----------------

poczatek wersji obiektu	2026-03-03T10:31:01
--------------------------------	---------------------

nazwa	strefa wielofunkcyjna z zabudową zagrodową
--------------	--

oznaczenie	317SZ
-------------------	-------

symbol	SZ
---------------	----

obowiazuje od	2026-02-25
----------------------	------------


obowiazuje do	obecnie
----------------------	---------

status	w opracowaniu https://inspire.ec.europa.eu/codelist/ProcessStepGeneralValue/elaboration
---------------	--

charakter ustalenia	ogólnie wiążące https://inspire.ec.europa.eu/codelist/RegulationNatureValue/generallyBinding
----------------------------	--

profil podstawowy	teren zabudowy zagrodowej teren produkcji w gospodarstwach rolnych teren akwakultury i obsługi rybactwa teren komunikacji teren zieleni urządzonej teren ogrodów działkowych teren infrastruktury technicznej
--------------------------	---

profil dodatkowy	teren wielkotowarowej produkcji rolnej teren rolnictwa z zakazem zabudowy
-------------------------	--

	teren usług teren zieleni naturalnej teren lasu teren wód
maksymalna nadziemna intensywnosc zabudowy	0.6
maksymalny udzial powierzchni zabudowy	40%
maksymalna wysokosc zabudowy	12.0 m
minimalny udzial powierzchni biologicznie czynnej	30%
geometria	
plan	https://www.gov.pl/zagospodarowanieprzestrzenne/app/AktPlanowaniaPrzestrzennego/PL.ZIPPZP.11953/100406-POG/1POG
strefa planistyczna	PL.ZIPPZP.11953_100406-POG_1POG-318SZ_20260303T103113
identfier	https://www.gov.pl/zagospodarowanieprzestrzenne/app/StrefaPlanistyczna/PL.ZIPPZP.11953/100406-POG/1POG-318SZ/20260303T103113
przestrzen nazw	PL.ZIPPZP.11953/100406-POG
lokalny id	1POG-318SZ
wersja id	20260303T103113
poczatek wersji obiektu	2026-03-03T10:31:13
nazwa	strefa wielofunkcyjna z zabudową zagrodową
oznaczenie	318SZ
symbol	SZ
obowiazuje od	2026-02-25
obowiazuje do	obecnie
status	w opracowaniu https://inspire.ec.europa.eu/codelist/ProcessStepGeneralValue/elaboration
charakter ustalenia	ogólnie wiążące https://inspire.ec.europa.eu/codelist/RegulationNatureValue/generallyBinding
profil podstawowy	teren zabudowy zagrodowej teren produkcji w gospodarstwach rolnych teren akwakultury i obsługi rybactwa teren komunikacji teren zieleni urządzonej

	teren ogrodów działkowych teren infrastruktury technicznej
profil dodatkowy	teren wielkotowarowej produkcji rolnej teren rolnictwa z zakazem zabudowy teren usług teren zieleni naturalnej teren lasu teren wód
maksymalna nadziemna intensywnosc zabudowy	0.6
maksymalny udzial powierzchni zabudowy	40%
maksymalna wysokosc zabudowy	12.0 m
minimalny udzial powierzchni biologicznie czynnej	30%
geometria	
plan	https://www.gov.pl/zagospodarowanieprzestrzenne/app/AktPlanowaniaPrzestrzennego/PL.ZIPPZP.11953/100406-POG/1POG
strefa planistyczna	PL.ZIPPZP.11953_100406-POG_1POG-319SZ_20260303T103130
identfier	https://www.gov.pl/zagospodarowanieprzestrzenne/app/StrefaPlanistyczna/PL.ZIPPZP.11953/100406-POG/1POG-319SZ/20260303T103130
przestrzen nazw	PL.ZIPPZP.11953/100406-POG
lokalny id	1POG-319SZ
wersja id	20260303T103130
poczatek wersji obiektu	2026-03-03T10:31:30
nazwa	strefa wielofunkcyjna z zabudową zagrodową
oznaczenie	319SZ
symbol	SZ
obowiazuje od	2026-02-25
obowiazuje do	obecnie
status	w opracowaniu https://inspire.ec.europa.eu/codelist/ProcessStepGeneralValue/elaboration
charakter ustalenia	ogólnie wiążące https://inspire.ec.europa.eu/codelist/RegulationNatureValue/generallyBinding

profil podstawowy	teren zabudowy zagrodowej teren produkcji w gospodarstwach rolnych teren akwakultury i obsługi rybactwa teren komunikacji teren zieleni urządzonej teren ogrodów działkowych teren infrastruktury technicznej
profil dodatkowy	teren wielkotowarowej produkcji rolnej teren rolnictwa z zakazem zabudowy teren usług teren zieleni naturalnej teren lasu teren wód
maksymalna nadziemna intensywnosc zabudowy	0.6
maksymalny udzial powierzchni zabudowy	40%
maksymalna wysokosc zabudowy	12.0 m
minimalny udzial powierzchni biologicznie czynnej	30%
geometria	
plan	https://www.gov.pl/zagospodarowanieprzestrzenne/app/AktPlanowaniaPrzestrzennego/PL.ZIPPZP.11953/100406-POG/1POG
strefa planistyczna	PL.ZIPPZP.11953_100406-POG_1POG-320SZ_20260303T103141
identyfier	https://www.gov.pl/zagospodarowanieprzestrzenne/app/StrefaPlanistyczna/PL.ZIPPZP.11953/100406-POG/1POG-320SZ/20260303T103141
przestrzen nazw	PL.ZIPPZP.11953/100406-POG
lokalny id	1POG-320SZ
wersja id	20260303T103141
poczatek wersji obiektu	2026-03-03T10:31:41
nazwa	strefa wielofunkcyjna z zabudową zagrodową
oznaczenie	320SZ
symbol	SZ
obowiazuje od	2026-02-25
obowiazuje do	obecnie
status	w opracowaniu https://inspire.ec.europa.eu/codelist/ProcessStepGeneralValue

[/elaboration](#)

charakter ustalenia

ogólnie wiążące
<https://inspire.ec.europa.eu/codelist/RegulationNatureValue/generallyBinding>

profil podstawowy

teren zabudowy zagrodowej
teren produkcji w gospodarstwach rolnych
teren akwakultury i obsługi rybactwa
teren komunikacji
teren zieleni urządzonej
teren ogrodów działkowych
teren infrastruktury technicznej

profil dodatkowy

teren wielkotowarowej produkcji rolnej
teren rolnictwa z zakazem zabudowy
teren usług
teren zieleni naturalnej
teren lasu
teren wód

maksymalna nadziemna intensywnosc zabudowy

0.6

maksymalny udzial powierzchni zabudowy

40%

maksymalna wysokosc zabudowy

12.0 m

minimalny udzial powierzchni biologicznie czynnej

30%

geometria



plan

<https://www.gov.pl/zagospodarowanieprzestrzenne/app/AktPlanowaniaPrzestrzennego/PL.ZIPPZP.11953/100406-POG/1POG>

strefa planistyczna

PL.ZIPPZP.11953_100406-POG_1POG-321SZ_20260303T103150

identfier

<https://www.gov.pl/zagospodarowanieprzestrzenne/app/StrefaPlanistyczna/PL.ZIPPZP.11953/100406-POG/1POG-321SZ/20260303T103150>

przestrzen nazw

PL.ZIPPZP.11953/100406-POG

lokalny id

1POG-321SZ

wersja id

20260303T103150

początek wersji obiektu

2026-03-03T10:31:50

nazwa

strefa wielofunkcyjna z zabudową zagrodową

oznaczenie

321SZ

symbol

SZ

obowiązuje od	2026-02-25
obowiązuje do	obecnie
status	w opracowaniu https://inspire.ec.europa.eu/codelist/ProcessStepGeneralValue/elaboration
charakter ustalenia	ogólnie wiążące https://inspire.ec.europa.eu/codelist/RegulationNatureValue/generallyBinding
profil podstawowy	teren zabudowy zagrodowej teren produkcji w gospodarstwach rolnych teren akwakultury i obsługi rybactwa teren komunikacji teren zieleni urządzonej teren ogrodów działkowych teren infrastruktury technicznej
profil dodatkowy	teren wielkotowarowej produkcji rolnej teren rolnictwa z zakazem zabudowy teren usług teren zieleni naturalnej teren lasu teren wód
maksymalna nadziemna intensywnosc zabudowy	0.6
maksymalny udzial powierzchni zabudowy	40%
maksymalna wysokosc zabudowy	12.0 m
minimalny udzial powierzchni biologicznie czynnej	30%
geometria	
plan	https://www.gov.pl/zagospodarowanieprzestrzenne/app/AktPlanowaniaPrzestrzennego/PL.ZIPPZP.11953/100406-POG/1POG
strefa planistyczna	PL.ZIPPZP.11953_100406-POG_1POG-322SZ_20260403T052712
identyfier	https://www.gov.pl/zagospodarowanieprzestrzenne/app/StrefaPlanistyczna/PL.ZIPPZP.11953/100406-POG/1POG-322SZ/20260403T052712
przestrzen nazw	PL.ZIPPZP.11953/100406-POG
lokalny id	1POG-322SZ
wersja id	20260403T052712
poczatek wersji obiektu	2026-04-03T05:27:12

nazwa	strefa wielofunkcyjna z zabudową zagrodową
oznaczenie	322SZ
symbol	SZ
obowiązuje od	2026-02-25
obowiązuje do	obecnie
status	w opracowaniu https://inspire.ec.europa.eu/codelist/ProcessStepGeneralValue/elaboration
charakter ustalenia	ogólnie wiążące https://inspire.ec.europa.eu/codelist/RegulationNatureValue/generallyBinding
profil podstawowy	teren zabudowy zagrodowej teren produkcji w gospodarstwach rolnych teren akwakultury i obsługi rybactwa teren komunikacji teren zieleni urządzonej teren ogrodów działkowych teren infrastruktury technicznej
profil dodatkowy	teren wielkotowarowej produkcji rolnej teren rolnictwa z zakazem zabudowy teren usług teren zieleni naturalnej teren lasu teren wód
maksymalna nadziemna intensywność zabudowy	0.6
maksymalny udział powierzchni zabudowy	40%
maksymalna wysokość zabudowy	12.0 m
minimalny udział powierzchni biologicznie czynnej	30%
geometria	
plan	https://www.gov.pl/zagospodarowanieprzestrzenne/app/AktPlanowaniaPrzestrzennego/PL.ZIPPZP.11953/100406-POG/1POG
strefa planistyczna	PL.ZIPPZP.11953_100406-POG_1POG-323SZ_20260303T103251
identyfikator	https://www.gov.pl/zagospodarowanieprzestrzenne/app/StrefaPlanistyczna/PL.ZIPPZP.11953/100406-POG/1POG-323SZ/20260303T103251
przebieg nazw	PL.ZIPPZP.11953/100406-POG

lokalny id	1POG-323SZ
wersja id	20260303T103251
początek wersji obiektu	2026-03-03T10:32:51
nazwa	strefa wielofunkcyjna z zabudową zagrodową
oznaczenie	323SZ
symbol	SZ
obowiązuje od	2026-02-25
obowiązuje do	obecnie
status	w opracowaniu https://inspire.ec.europa.eu/codelist/ProcessStepGeneralValue/elaboration
charakter ustalenia	ogólnie wiążące https://inspire.ec.europa.eu/codelist/RegulationNatureValue/generallyBinding
profil podstawowy	teren zabudowy zagrodowej teren produkcji w gospodarstwach rolnych teren akwakultury i obsługi rybactwa teren komunikacji teren zieleni urządzonej teren ogrodów działkowych teren infrastruktury technicznej
profil dodatkowy	teren wielkotowarowej produkcji rolnej teren rolnictwa z zakazem zabudowy teren usług teren zieleni naturalnej teren lasu teren wód
maksymalna nadziemna intensywność zabudowy	0.6
maksymalny udział powierzchni zabudowy	40%
maksymalna wysokość zabudowy	12.0 m
minimalny udział powierzchni biologicznie czynnej	30%
geometria	
plan	https://www.gov.pl/zagospodarowanieprzestrzenne/app/AktPlanowaniaPrzestrzennego/PL.ZIPPZP.11953/100406-POG/1POG
strefa planistyczna	PL.ZIPPZP.11953_100406-POG_1POG-324SZ_20260303T103313

identyfier <https://www.gov.pl/zagospodarowanieprzestrzenne/app/StrefaPlanistyczna/PL.ZIPPZP.11953/100406-POG/1POG-324SZ/20260303T103313>

przestrzen nazw PL.ZIPPZP.11953/100406-POG

lokalny id 1POG-324SZ

wersja id 20260303T103313

początek wersji obiektu 2026-03-03T10:33:13

nazwa strefa wielofunkcyjna z zabudową zagrodową

oznaczenie 324SZ

symbol SZ

obowiązuje od 2026-02-25

obowiązuje do obecnie

status w opracowaniu
<https://inspire.ec.europa.eu/codelist/ProcessStepGeneralValue/elaboration>

charakter ustalenia ogólnie wiążące
<https://inspire.ec.europa.eu/codelist/RegulationNatureValue/generallyBinding>

profil podstawowy teren zabudowy zagrodowej
teren produkcji w gospodarstwach rolnych
teren akwakultury i obsługi rybactwa
teren komunikacji
teren zieleni urządzonej
teren ogrodów działkowych
teren infrastruktury technicznej

profil dodatkowy teren wielkotowarowej produkcji rolnej
teren rolnictwa z zakazem zabudowy
teren usług
teren zieleni naturalnej
teren lasu
teren wód

maksymalna nadziemna intensywność zabudowy 0.6

maksymalny udział powierzchni zabudowy 40%

maksymalna wysokość zabudowy 12.0 m

minimalny udział powierzchni biologicznie czynnej 30%

geometria



plan	https://www.gov.pl/zagospodarowanieprzestrzenne/app/AktPlanowaniaPrzestrzennego/PL.ZIPPZP.11953/100406-POG/1POG
strefa planistyczna	PL.ZIPPZP.11953_100406-POG_1POG-325SZ_20260303T103356
identyfier	https://www.gov.pl/zagospodarowanieprzestrzenne/app/StrefaPlanistyczna/PL.ZIPPZP.11953/100406-POG/1POG-325SZ/20260303T103356
przestrzen nazw	PL.ZIPPZP.11953/100406-POG
lokalny id	1POG-325SZ
wersja id	20260303T103356
początek wersji obiektu	2026-03-03T10:33:56
nazwa	strefa wielofunkcyjna z zabudową zagrodową
oznaczenie	325SZ
symbol	SZ
obowiązuje od	2026-02-25
obowiązuje do	obecnie
status	w opracowaniu https://inspire.ec.europa.eu/codelist/ProcessStepGeneralValue/elaboration
charakter ustalenia	ogólnie wiążące https://inspire.ec.europa.eu/codelist/RegulationNatureValue/generallyBinding
profil podstawowy	teren zabudowy zagrodowej teren produkcji w gospodarstwach rolnych teren akwakultury i obsługi rybactwa teren komunikacji teren zieleni urządzonej teren ogrodów działkowych teren infrastruktury technicznej
profil dodatkowy	teren wielkotowarowej produkcji rolnej teren rolnictwa z zakazem zabudowy teren usług teren zieleni naturalnej teren lasu teren wód
maksymalna nadziemna intensywność zabudowy	0.6
maksymalny udział powierzchni zabudowy	40%
maksymalna wysokość zabudowy	12.0 m
minimalny udział powierzchni biologicznie czynnej	30%
geometria	



plan <https://www.gov.pl/zagospodarowanieprzestrzenne/app/AktPlanowaniaPrzestrzennego/PL.ZIPPZP.11953/100406-POG/1POG>

strefa planistyczna PL.ZIPPZP.11953_100406-POG_1POG-326SZ_20260303T103406

identyfier <https://www.gov.pl/zagospodarowanieprzestrzenne/app/StrefaPlanistyczna/PL.ZIPPZP.11953/100406-POG/1POG-326SZ/20260303T103406>

przestrzen nazw PL.ZIPPZP.11953/100406-POG

lokalny id 1POG-326SZ

wersja id 20260303T103406

poczatek wersji obiektu 2026-03-03T10:34:06

nazwa strefa wielofunkcyjna z zabudową zagrodową

oznaczenie 326SZ

symbol SZ

obowiazuje od 2026-02-25

obowiazuje do obecnie

status w opracowaniu
<https://inspire.ec.europa.eu/codelist/ProcessStepGeneralValue/elaboration>

charakter ustalenia ogólnie wiążące
<https://inspire.ec.europa.eu/codelist/RegulationNatureValue/generallyBinding>

profil podstawowy
teren zabudowy zagrodowej
teren produkcji w gospodarstwach rolnych
teren akwakultury i obsługi rybactwa
teren komunikacji
teren zieleni urządzonej
teren ogrodów działkowych
teren infrastruktury technicznej

profil dodatkowy
teren wielkotowarowej produkcji rolnej
teren rolnictwa z zakazem zabudowy
teren usług
teren zieleni naturalnej
teren lasu
teren wód

maksymalna nadziemna intensywnosc zabudowy 0.6

maksymalny udzial powierzchni zabudowy 40%

maksymalna wysokość zabudowy 12.0 m

minimalny udział powierzchni biologicznie czynnej 30%

geometria



plan <https://www.gov.pl/zagospodarowanieprzestrzenne/app/AktPlanowaniaPrzestrzennego/PL.ZIPPZP.11953/100406-POG/1POG>

strefa planistyczna PL.ZIPPZP.11953_100406-POG_1POG-327SZ_20260303T103421

identyfikator <https://www.gov.pl/zagospodarowanieprzestrzenne/app/StrefaPlanistyczna/PL.ZIPPZP.11953/100406-POG/1POG-327SZ/20260303T103421>

przestrzeń nazw PL.ZIPPZP.11953/100406-POG

lokalny id 1POG-327SZ

wersja id 20260303T103421

początek wersji obiektu 2026-03-03T10:34:21

nazwa strefa wielofunkcyjna z zabudową zagrodową

oznaczenie 327SZ

symbol SZ

obowiązuje od 2026-02-25

obowiązuje do obecnie

status w opracowaniu
<https://inspire.ec.europa.eu/codelist/ProcessStepGeneralValue/elaboration>

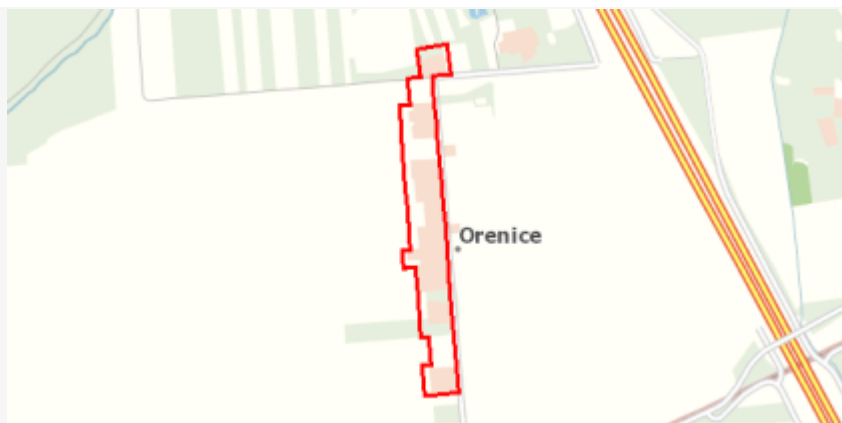
charakter ustalenia ogólnie wiążące
<https://inspire.ec.europa.eu/codelist/RegulationNatureValue/generallyBinding>

profil podstawowy
teren zabudowy zagrodowej
teren produkcji w gospodarstwach rolnych
teren akwakultury i obsługi rybactwa
teren komunikacji
teren zieleni urządzonej
teren ogrodów działkowych
teren infrastruktury technicznej

profil dodatkowy
teren wielkotowarowej produkcji rolnej
teren rolnictwa z zakazem zabudowy
teren usług
teren zieleni naturalnej
teren lasu
teren wód

maksymalna nadziemna intensywnosc zabudowy	0.6
maksymalny udzial powierzchni zabudowy	40%
maksymalna wysokosc zabudowy	12.0 m
minimalny udzial powierzchni biologicznie czynnej	30%

geometria



plan	https://www.gov.pl/zagospodarowanieprzestrzenne/app/AktPlanowaniaPrzestrzennego/PL.ZIPPZP.11953/100406-POG/1POG
-------------	---

strefa planistyczna	PL.ZIPPZP.11953_100406-POG_1POG-328SZ_20260303T103432
----------------------------	---

identyfier	https://www.gov.pl/zagospodarowanieprzestrzenne/app/StrefaPlanistyczna/PL.ZIPPZP.11953/100406-POG/1POG-328SZ/20260303T103432
-------------------	---

przestrzen nazw	PL.ZIPPZP.11953/100406-POG
------------------------	----------------------------

lokalny id	1POG-328SZ
-------------------	------------

wersja id	20260303T103432
------------------	-----------------

poczatek wersji obiektu	2026-03-03T10:34:32
--------------------------------	---------------------

nazwa	strefa wielofunkcyjna z zabudową zagrodową
--------------	--

oznaczenie	328SZ
-------------------	-------

symbol	SZ
---------------	----

obowiazuje od	2026-02-25
----------------------	------------


obowiazuje do	obecnie
----------------------	---------


status	w opracowaniu https://inspire.ec.europa.eu/codelist/ProcessStepGeneralValue/elaboration
---------------	--

charakter ustalenia	ogólnie wiążące https://inspire.ec.europa.eu/codelist/RegulationNatureValue/generallyBinding
----------------------------	--

profil podstawowy	teren zabudowy zagrodowej teren produkcji w gospodarstwach rolnych teren akwakultury i obsługi rybactwa teren komunikacji teren zieleni urządzonej teren ogrodów działkowych teren infrastruktury technicznej
--------------------------	---

profil dodatkowy	teren wielkotowarowej produkcji rolnej teren rolnictwa z zakazem zabudowy
-------------------------	--

	<p>teren usług</p> <p>teren zieleni naturalnej</p> <p>teren lasu</p> <p>teren wód</p>
maksymalna nadziemna intensywnosc zabudowy	0.6
maksymalny udzial powierzchni zabudowy	40%
maksymalna wysokosc zabudowy	12.0 m
minimalny udzial powierzchni biologicznie czynnej	30%
geometria	
plan	https://www.gov.pl/zagospodarowanieprzestrzenne/app/AktPlanowaniaPrzestrzennego/PL.ZIPPZP.11953/100406-POG/1POG
strefa planistyczna	PL.ZIPPZP.11953_100406-POG_1POG-329SZ_20260303T103442
identfier	https://www.gov.pl/zagospodarowanieprzestrzenne/app/StrefaPlanistyczna/PL.ZIPPZP.11953/100406-POG/1POG-329SZ/20260303T103442
przestrzen nazw	PL.ZIPPZP.11953/100406-POG
lokalny id	1POG-329SZ
wersja id	20260303T103442
poczatek wersji obiektu	2026-03-03T10:34:42
nazwa	strefa wielofunkcyjna z zabudową zagrodową
oznaczenie	329SZ
symbol	SZ
obowiazuje od	2026-02-25
obowiazuje do	obecnie
status	<p>w opracowaniu</p> <p>https://inspire.ec.europa.eu/codelist/ProcessStepGeneralValue/elaboration</p>
charakter ustalenia	<p>ogólnie wiążące</p> <p>https://inspire.ec.europa.eu/codelist/RegulationNatureValue/generallyBinding</p>
profil podstawowy	<p>teren zabudowy zagrodowej</p> <p>teren produkcji w gospodarstwach rolnych</p> <p>teren akwakultury i obsługi rybactwa</p> <p>teren komunikacji</p> <p>teren zieleni urządzonej</p>

	teren ogrodów działkowych teren infrastruktury technicznej
profil dodatkowy	teren wielkotowarowej produkcji rolnej teren rolnictwa z zakazem zabudowy teren usług teren zieleni naturalnej teren lasu teren wód
maksymalna nadziemna intensywnosc zabudowy	0.6
maksymalny udzial powierzchni zabudowy	40%
maksymalna wysokosc zabudowy	12.0 m
minimalny udzial powierzchni biologicznie czynnej	30%
geometria	
plan	https://www.gov.pl/zagospodarowanieprzestrzenne/app/AktPlanowaniaPrzestrzennego/PL.ZIPPZP.11953/100406-POG/1POG
strefa planistyczna	PL.ZIPPZP.11953_100406-POG_1POG-330SZ_20260303T103453
identfier	https://www.gov.pl/zagospodarowanieprzestrzenne/app/StrefaPlanistyczna/PL.ZIPPZP.11953/100406-POG/1POG-330SZ/20260303T103453
przestrzen nazw	PL.ZIPPZP.11953/100406-POG
lokalny id	1POG-330SZ
wersja id	20260303T103453
poczatek wersji obiektu	2026-03-03T10:34:53
nazwa	strefa wielofunkcyjna z zabudową zagrodową
oznaczenie	330SZ
symbol	SZ
obowiazuje od	2026-02-25
obowiazuje do	obecnie
status	w opracowaniu https://inspire.ec.europa.eu/codelist/ProcessStepGeneralValue/elaboration
charakter ustalenia	ogólnie wiążące https://inspire.ec.europa.eu/codelist/RegulationNatureValue/generallyBinding

profil podstawowy
teren zabudowy zagrodowej
teren produkcji w gospodarstwach rolnych
teren akwakultury i obsługi rybactwa
teren komunikacji
teren zieleni urządzonej
teren ogrodów działkowych
teren infrastruktury technicznej

profil dodatkowy
teren wielkotowarowej produkcji rolnej
teren rolnictwa z zakazem zabudowy
teren usług
teren zieleni naturalnej
teren lasu
teren wód

maksymalna nadziemna intensywnosc zabudowy 0.6

maksymalny udzial powierzchni zabudowy 40%

maksymalna wysokosc zabudowy 12.0 m

minimalny udzial powierzchni biologicznie czynnej 30%

geometria



plan <https://www.gov.pl/zagospodarowanieprzestrzenne/app/AktPlanowaniaPrzestrzennego/PL.ZIPPZP.11953/100406-POG/1POG>

strefa planistyczna PL.ZIPPZP.11953_100406-POG_1POG-331SZ_20260303T103504

identyfier <https://www.gov.pl/zagospodarowanieprzestrzenne/app/StrefaPlanistyczna/PL.ZIPPZP.11953/100406-POG/1POG-331SZ/20260303T103504>

przestrzen nazw PL.ZIPPZP.11953/100406-POG

lokalny id 1POG-331SZ

wersja id 20260303T103504

poczatek wersji obiektu 2026-03-03T10:35:04

nazwa strefa wielofunkcyjna z zabudową zagrodową

oznaczenie 331SZ

symbol SZ

obowiazuje od 2026-02-25

obowiazuje do obecnie

status w opracowaniu
<https://inspire.ec.europa.eu/codelist/ProcessStepGeneralValue>

[/elaboration](#)

charakter ustalenia

ogólnie wiążące
<https://inspire.ec.europa.eu/codelist/RegulationNatureValue/generallyBinding>

profil podstawowy

teren zabudowy zagrodowej
teren produkcji w gospodarstwach rolnych
teren akwakultury i obsługi rybactwa
teren komunikacji
teren zieleni urządzonej
teren ogrodów działkowych
teren infrastruktury technicznej

profil dodatkowy

teren wielkotowarowej produkcji rolnej
teren rolnictwa z zakazem zabudowy
teren usług
teren zieleni naturalnej
teren lasu
teren wód

maksymalna nadziemna intensywnosc zabudowy

0.6

maksymalny udzial powierzchni zabudowy

40%

maksymalna wysokosc zabudowy

12.0 m

minimalny udzial powierzchni biologicznie czynnej

30%

geometria



plan

<https://www.gov.pl/zagospodarowanieprzestrzenne/app/AktPlanowaniaPrzestrzennego/PL.ZIPPZP.11953/100406-POG/1POG>

strefa planistyczna

PL.ZIPPZP.11953_100406-POG_1POG-332SZ_20260303T103513

identfier

<https://www.gov.pl/zagospodarowanieprzestrzenne/app/StrefaPlanistyczna/PL.ZIPPZP.11953/100406-POG/1POG-332SZ/20260303T103513>

przestrzen nazw

PL.ZIPPZP.11953/100406-POG

lokalny id

1POG-332SZ

wersja id

20260303T103513

początek wersji obiektu

2026-03-03T10:35:13

nazwa

strefa wielofunkcyjna z zabudową zagrodową


oznaczenie


332SZ

symbol

SZ

obowiązuje od	2026-02-25
obowiązuje do	obecnie
status	w opracowaniu https://inspire.ec.europa.eu/codelist/ProcessStepGeneralValue/elaboration
charakter ustalenia	ogólnie wiążące https://inspire.ec.europa.eu/codelist/RegulationNatureValue/generallyBinding
profil podstawowy	teren zabudowy zagrodowej teren produkcji w gospodarstwach rolnych teren akwakultury i obsługi rybactwa teren komunikacji teren zieleni urządzonej teren ogrodów działkowych teren infrastruktury technicznej
profil dodatkowy	teren wielkotowarowej produkcji rolnej teren rolnictwa z zakazem zabudowy teren usług teren zieleni naturalnej teren lasu teren wód
maksymalna nadziemna intensywnosc zabudowy	0.6
maksymalny udzial powierzchni zabudowy	40%
maksymalna wysokosc zabudowy	12.0 m
minimalny udzial powierzchni biologicznie czynnej	30%
geometria	
plan	https://www.gov.pl/zagospodarowanieprzestrzenne/app/AktPlanowaniaPrzestrzennego/PL.ZIPPZP.11953/100406-POG/1POG
strefa planistyczna	PL.ZIPPZP.11953_100406-POG_1POG-333SZ_20260303T103523
identyfier	https://www.gov.pl/zagospodarowanieprzestrzenne/app/StrefaPlanistyczna/PL.ZIPPZP.11953/100406-POG/1POG-333SZ/20260303T103523
przestrzen nazw	PL.ZIPPZP.11953/100406-POG
lokalny id	1POG-333SZ
wersja id	20260303T103523
poczatek wersji obiektu	2026-03-03T10:35:23

nazwa	strefa wielofunkcyjna z zabudową zagrodową
oznaczenie	333SZ
symbol	SZ
obowiązuje od	2026-02-25
obowiązuje do	obecnie
status	w opracowaniu https://inspire.ec.europa.eu/codelist/ProcessStepGeneralValue/elaboration
charakter ustalenia	ogólnie wiążące https://inspire.ec.europa.eu/codelist/RegulationNatureValue/generallyBinding
profil podstawowy	teren zabudowy zagrodowej teren produkcji w gospodarstwach rolnych teren akwakultury i obsługi rybactwa teren komunikacji teren zieleni urządzonej teren ogrodów działkowych teren infrastruktury technicznej
profil dodatkowy	teren wielkotowarowej produkcji rolnej teren rolnictwa z zakazem zabudowy teren usług teren zieleni naturalnej teren lasu teren wód
maksymalna nadziemna intensywność zabudowy	0.6
maksymalny udział powierzchni zabudowy	40%
maksymalna wysokość zabudowy	12.0 m
minimalny udział powierzchni biologicznie czynnej	30%
geometria	
plan	https://www.gov.pl/zagospodarowanieprzestrzenne/app/AktPlanowaniaPrzestrzennego/PL.ZIPPZP.11953/100406-POG/1POG
strefa planistyczna	PL.ZIPPZP.11953_100406-POG_1POG-334SZ_20260303T103533
identyfikator	https://www.gov.pl/zagospodarowanieprzestrzenne/app/StrefaPlanistyczna/PL.ZIPPZP.11953/100406-POG/1POG-334SZ/20260303T103533
przebieg nazw	PL.ZIPPZP.11953/100406-POG

lokalny id	1POG-334SZ
wersja id	20260303T103533
początek wersji obiektu	2026-03-03T10:35:33
nazwa	strefa wielofunkcyjna z zabudową zagrodową
oznaczenie	334SZ
symbol	SZ
obowiązuje od	2026-02-25
obowiązuje do	obecnie
status	w opracowaniu https://inspire.ec.europa.eu/codelist/ProcessStepGeneralValue/elaboration
charakter ustalenia	ogólnie wiążące https://inspire.ec.europa.eu/codelist/RegulationNatureValue/generallyBinding
profil podstawowy	teren zabudowy zagrodowej teren produkcji w gospodarstwach rolnych teren akwakultury i obsługi rybactwa teren komunikacji teren zieleni urządzonej teren ogrodów działkowych teren infrastruktury technicznej
profil dodatkowy	teren wielkotowarowej produkcji rolnej teren rolnictwa z zakazem zabudowy teren usług teren zieleni naturalnej teren lasu teren wód
maksymalna nadziemna intensywność zabudowy	0.6
maksymalny udział powierzchni zabudowy	40%
maksymalna wysokość zabudowy	12.0 m
minimalny udział powierzchni biologicznie czynnej	30%
geometria	
plan	https://www.gov.pl/zagospodarowanieprzestrzenne/app/AktPlanowaniaPrzestrzennego/PL.ZIPPZP.11953/100406-POG/1POG
strefa planistyczna	PL.ZIPPZP.11953_100406-POG_1POG-335SZ_20260403T121628

identyfier <https://www.gov.pl/zagospodarowanieprzestrzenne/app/StrefaPlanistyczna/PL.ZIPPZP.11953/100406-POG/1POG-335SZ/20260403T121628>

przestrzen nazw PL.ZIPPZP.11953/100406-POG

lokalny id 1POG-335SZ

wersja id 20260403T121628

początek wersji obiektu 2026-04-03T12:16:28

nazwa strefa wielofunkcyjna z zabudową zagrodową

oznaczenie 335SZ

symbol SZ

obowiązuje od 2026-02-25

obowiązuje do obecnie

status w opracowaniu
<https://inspire.ec.europa.eu/codelist/ProcessStepGeneralValue/elaboration>

charakter ustalenia ogólnie wiążące
<https://inspire.ec.europa.eu/codelist/RegulationNatureValue/generallyBinding>

profil podstawowy teren zabudowy zagrodowej
teren produkcji w gospodarstwach rolnych
teren akwakultury i obsługi rybactwa
teren komunikacji
teren zieleni urządzonej
teren ogrodów działkowych
teren infrastruktury technicznej

profil dodatkowy teren wielkotowarowej produkcji rolnej
teren rolnictwa z zakazem zabudowy
teren usług
teren zieleni naturalnej
teren lasu
teren wód

maksymalna nadziemna intensywność zabudowy 0.6

maksymalny udział powierzchni zabudowy 40%

maksymalna wysokość zabudowy 12.0 m

minimalny udział powierzchni biologicznie czynnej 30%

geometria



plan	https://www.gov.pl/zagospodarowanieprzestrzenne/app/AktPlanowaniaPrzestrzennego/PL.ZIPPZP.11953/100406-POG/1POG
strefa planistyczna	PL.ZIPPZP.11953_100406-POG_1POG-336SZ_20260303T103606
identyfier	https://www.gov.pl/zagospodarowanieprzestrzenne/app/StrefaPlanistyczna/PL.ZIPPZP.11953/100406-POG/1POG-336SZ/20260303T103606
przestrzen nazw	PL.ZIPPZP.11953/100406-POG
lokalny id	1POG-336SZ
wersja id	20260303T103606
początek wersji obiektu	2026-03-03T10:36:06
nazwa	strefa wielofunkcyjna z zabudową zagrodową
oznaczenie	336SZ
symbol	SZ
obowiązuje od	2026-02-25
obowiązuje do	obecnie
status	w opracowaniu https://inspire.ec.europa.eu/codelist/ProcessStepGeneralValue/elaboration
charakter ustalenia	ogólnie wiążące https://inspire.ec.europa.eu/codelist/RegulationNatureValue/generallyBinding
profil podstawowy	teren zabudowy zagrodowej teren produkcji w gospodarstwach rolnych teren akwakultury i obsługi rybactwa teren komunikacji teren zieleni urządzonej teren ogrodów działkowych teren infrastruktury technicznej
profil dodatkowy	teren wielkotowarowej produkcji rolnej teren rolnictwa z zakazem zabudowy teren usług teren zieleni naturalnej teren lasu teren wód
maksymalna nadziemna intensywność zabudowy	0.6
maksymalny udział powierzchni zabudowy	40%
maksymalna wysokość zabudowy	12.0 m
minimalny udział powierzchni biologicznie czynnej	30%
geometria	



plan <https://www.gov.pl/zagospodarowanieprzestrzenne/app/AktPlanowaniaPrzestrzennego/PL.ZIPPZP.11953/100406-POG/1POG>

strefa planistyczna PL.ZIPPZP.11953_100406-POG_1POG-337SZ_20260403T121635

identyfier <https://www.gov.pl/zagospodarowanieprzestrzenne/app/StrefaPlanistyczna/PL.ZIPPZP.11953/100406-POG/1POG-337SZ/20260403T121635>

przestrzen nazw PL.ZIPPZP.11953/100406-POG

lokalny id 1POG-337SZ

wersja id 20260403T121635

początek wersji obiektu 2026-04-03T12:16:35

nazwa strefa wielofunkcyjna z zabudową zagrodową

oznaczenie 337SZ

symbol SZ

obowiązuje od 2026-02-25

obowiązuje do obecnie

status w opracowaniu
<https://inspire.ec.europa.eu/codelist/ProcessStepGeneralValue/elaboration>

charakter ustalenia ogólnie wiążące
<https://inspire.ec.europa.eu/codelist/RegulationNatureValue/generallyBinding>

profil podstawowy
teren zabudowy zagrodowej
teren produkcji w gospodarstwach rolnych
teren akwakultury i obsługi rybactwa
teren komunikacji
teren zieleni urządzonej
teren ogrodów działkowych
teren infrastruktury technicznej

profil dodatkowy
teren wielkotowarowej produkcji rolnej
teren rolnictwa z zakazem zabudowy
teren usług
teren zieleni naturalnej
teren lasu
teren wód

maksymalna nadziemna intensywność zabudowy 0.6

maksymalny udział powierzchni zabudowy 40%

maksymalna wysokość zabudowy 12.0 m

minimalny udział powierzchni biologicznie czynnej 30%

geometria



plan <https://www.gov.pl/zagospodarowanieprzestrzenne/app/AktPlanowaniaPrzestrzennego/PL.ZIPPZP.11953/100406-POG/1POG>

strefa planistyczna PL.ZIPPZP.11953_100406-POG_1POG-338SZ_20260303T103639

identyfikator <https://www.gov.pl/zagospodarowanieprzestrzenne/app/StrefaPlanistyczna/PL.ZIPPZP.11953/100406-POG/1POG-338SZ/20260303T103639>

przestrzeń nazw PL.ZIPPZP.11953/100406-POG

lokalny id 1POG-338SZ

wersja id 20260303T103639

początek wersji obiektu 2026-03-03T10:36:39

nazwa strefa wielofunkcyjna z zabudową zagrodową

oznaczenie 338SZ

symbol SZ

obowiązuje od 2026-02-25

obowiązuje do obecnie

status w opracowaniu
<https://inspire.ec.europa.eu/codelist/ProcessStepGeneralValue/elaboration>

charakter ustalenia ogólnie wiążące
<https://inspire.ec.europa.eu/codelist/RegulationNatureValue/generallyBinding>

profil podstawowy
teren zabudowy zagrodowej
teren produkcji w gospodarstwach rolnych
teren akwakultury i obsługi rybactwa
teren komunikacji
teren zieleni urządzonej
teren ogrodów działkowych
teren infrastruktury technicznej

profil dodatkowy
teren wielkotowarowej produkcji rolnej
teren rolnictwa z zakazem zabudowy
teren usług
teren zieleni naturalnej
teren lasu
teren wód

maksymalna nadziemna intensywnosc zabudowy	0.6
maksymalny udzial powierzchni zabudowy	40%
maksymalna wysokosc zabudowy	12.0 m
minimalny udzial powierzchni biologicznie czynnej	30%

geometria



plan	https://www.gov.pl/zagospodarowanieprzestrzenne/app/AktPlanowaniaPrzestrzennego/PL.ZIPPZP.11953/100406-POG/1POG
-------------	---

strefa planistyczna	PL.ZIPPZP.11953_100406-POG_1POG-339SZ_20260303T104113
----------------------------	---

identyfier	https://www.gov.pl/zagospodarowanieprzestrzenne/app/StrefaPlanistyczna/PL.ZIPPZP.11953/100406-POG/1POG-339SZ/20260303T104113
-------------------	---

przestrzen nazw	PL.ZIPPZP.11953/100406-POG
------------------------	----------------------------

lokalny id	1POG-339SZ
-------------------	------------

wersja id	20260303T104113
------------------	-----------------

poczatek wersji obiektu	2026-03-03T10:41:13
--------------------------------	---------------------

nazwa	strefa wielofunkcyjna z zabudową zagrodową
--------------	--

oznaczenie	339SZ
-------------------	-------

symbol	SZ
---------------	----

obowiazuje od	2026-02-25
----------------------	------------


obowiazuje do	obecnie
----------------------	---------

status	w opracowaniu https://inspire.ec.europa.eu/codelist/ProcessStepGeneralValue/elaboration
---------------	--

charakter ustalenia	ogólnie wiążące https://inspire.ec.europa.eu/codelist/RegulationNatureValue/generallyBinding
----------------------------	--

profil podstawowy	teren zabudowy zagrodowej teren produkcji w gospodarstwach rolnych teren akwakultury i obsługi rybactwa teren komunikacji teren zieleni urządzonej teren ogrodów działkowych teren infrastruktury technicznej
--------------------------	---

profil dodatkowy	teren wielkotowarowej produkcji rolnej teren rolnictwa z zakazem zabudowy
-------------------------	--

	teren usług teren zieleni naturalnej teren lasu teren wód
maksymalna nadziemna intensywnosc zabudowy	0.6
maksymalny udzial powierzchni zabudowy	40%
maksymalna wysokosc zabudowy	12.0 m
minimalny udzial powierzchni biologicznie czynnej	30%
geometria	
plan	https://www.gov.pl/zagospodarowanieprzestrzenne/app/AktPlanowaniaPrzestrzennego/PL.ZIPPZP.11953/100406-POG/1POG
strefa planistyczna	PL.ZIPPZP.11953_100406-POG_1POG-340SZ_20260303T104134
identfier	https://www.gov.pl/zagospodarowanieprzestrzenne/app/StrefaPlanistyczna/PL.ZIPPZP.11953/100406-POG/1POG-340SZ/20260303T104134
przestrzen nazw	PL.ZIPPZP.11953/100406-POG
lokalny id	1POG-340SZ
wersja id	20260303T104134
poczatek wersji obiektu	2026-03-03T10:41:34
nazwa	strefa wielofunkcyjna z zabudową zagrodową
oznaczenie	340SZ
symbol	SZ
obowiazuje od	2026-02-25
obowiazuje do	obecnie
status	w opracowaniu https://inspire.ec.europa.eu/codelist/ProcessStepGeneralValue/elaboration
charakter ustalenia	ogólnie wiążące https://inspire.ec.europa.eu/codelist/RegulationNatureValue/generallyBinding
profil podstawowy	teren zabudowy zagrodowej teren produkcji w gospodarstwach rolnych teren akwakultury i obsługi rybactwa teren komunikacji teren zieleni urządzonej

	teren ogrodów działkowych teren infrastruktury technicznej
profil dodatkowy	teren wielkotowarowej produkcji rolnej teren rolnictwa z zakazem zabudowy teren usług teren zieleni naturalnej teren lasu teren wód
maksymalna nadziemna intensywnosc zabudowy	0.6
maksymalny udzial powierzchni zabudowy	40%
maksymalna wysokosc zabudowy	12.0 m
minimalny udzial powierzchni biologicznie czynnej	30%
geometria	
plan	https://www.gov.pl/zagospodarowanieprzestrzenne/app/AktPlanowaniaPrzestrzennego/PL.ZIPPZP.11953/100406-POG/1POG
strefa planistyczna	PL.ZIPPZP.11953_100406-POG_1POG-341SZ_20260403T093552
identfier	https://www.gov.pl/zagospodarowanieprzestrzenne/app/StrefaPlanistyczna/PL.ZIPPZP.11953/100406-POG/1POG-341SZ/20260403T093552
przestrzen nazw	PL.ZIPPZP.11953/100406-POG
lokalny id	1POG-341SZ
wersja id	20260403T093552
poczatek wersji obiektu	2026-04-03T09:35:52
nazwa	strefa wielofunkcyjna z zabudową zagrodową
oznaczenie	341SZ
symbol	SZ
obowiazuje od	2026-02-25
obowiazuje do	obecnie
status	w opracowaniu https://inspire.ec.europa.eu/codelist/ProcessStepGeneralValue/elaboration
charakter ustalenia	ogólnie wiążące https://inspire.ec.europa.eu/codelist/RegulationNatureValue/generallyBinding

profil podstawowy	teren zabudowy zagrodowej teren produkcji w gospodarstwach rolnych teren akwakultury i obsługi rybactwa teren komunikacji teren zieleni urządzonej teren ogrodów działkowych teren infrastruktury technicznej
profil dodatkowy	teren wielkotowarowej produkcji rolnej teren rolnictwa z zakazem zabudowy teren usług teren zieleni naturalnej teren lasu teren wód
maksymalna nadziemna intensywnosc zabudowy	0.6
maksymalny udzial powierzchni zabudowy	40%
maksymalna wysokosc zabudowy	12.0 m
minimalny udzial powierzchni biologicznie czynnej	30%
geometria	
plan	https://www.gov.pl/zagospodarowanieprzestrzenne/app/AktPlanowaniaPrzestrzennego/PL.ZIPPZP.11953/100406-POG/1POG
strefa planistyczna	PL.ZIPPZP.11953_100406-POG_1POG-342SZ_20260303T104147
identfier	https://www.gov.pl/zagospodarowanieprzestrzenne/app/StrefaPlanistyczna/PL.ZIPPZP.11953/100406-POG/1POG-342SZ/20260303T104147
przestrzen nazw	PL.ZIPPZP.11953/100406-POG
lokalny id	1POG-342SZ
wersja id	20260303T104147
poczatek wersji obiektu	2026-03-03T10:41:47
nazwa	strefa wielofunkcyjna z zabudową zagrodową
oznaczenie	342SZ
symbol	SZ
obowiazuje od	2026-02-25
obowiazuje do	obecnie
status	w opracowaniu https://inspire.ec.europa.eu/codelist/ProcessStepGeneralValue

[/elaboration](#)

charakter ustalenia

ogólnie wiążące
<https://inspire.ec.europa.eu/codelist/RegulationNatureValue/generallyBinding>

profil podstawowy

teren zabudowy zagrodowej
teren produkcji w gospodarstwach rolnych
teren akwakultury i obsługi rybactwa
teren komunikacji
teren zieleni urządzonej
teren ogrodów działkowych
teren infrastruktury technicznej

profil dodatkowy

teren wielkotowarowej produkcji rolnej
teren rolnictwa z zakazem zabudowy
teren usług
teren zieleni naturalnej
teren lasu
teren wód

maksymalna nadziemna intensywnosc zabudowy

0.6

maksymalny udzial powierzchni zabudowy

40%

maksymalna wysokosc zabudowy

12.0 m

minimalny udzial powierzchni biologicznie czynnej

30%

geometria



plan

<https://www.gov.pl/zagospodarowanieprzestrzenne/app/AktPlanowaniaPrzestrzennego/PL.ZIPPZP.11953/100406-POG/1POG>

strefa planistyczna

PL.ZIPPZP.11953_100406-POG_1POG-343SZ_20260403T121444

identfier

<https://www.gov.pl/zagospodarowanieprzestrzenne/app/StrefaPlanistyczna/PL.ZIPPZP.11953/100406-POG/1POG-343SZ/20260403T121444>

przestrzen nazw

PL.ZIPPZP.11953/100406-POG

lokalny id

1POG-343SZ

wersja id

20260403T121444

początek wersji obiektu

2026-04-03T12:14:44

nazwa

strefa wielofunkcyjna z zabudową zagrodową

oznaczenie

343SZ

symbol

SZ

obowiązuje od	2026-02-25
obowiązuje do	obecnie
status	w opracowaniu https://inspire.ec.europa.eu/codelist/ProcessStepGeneralValue/elaboration
charakter ustalenia	ogólnie wiążące https://inspire.ec.europa.eu/codelist/RegulationNatureValue/generallyBinding
profil podstawowy	teren zabudowy zagrodowej teren produkcji w gospodarstwach rolnych teren akwakultury i obsługi rybactwa teren komunikacji teren zieleni urządzonej teren ogrodów działkowych teren infrastruktury technicznej
profil dodatkowy	teren wielkotowarowej produkcji rolnej teren rolnictwa z zakazem zabudowy teren usług teren zieleni naturalnej teren lasu teren wód
maksymalna nadziemna intensywnosc zabudowy	0.6
maksymalny udzial powierzchni zabudowy	40%
maksymalna wysokosc zabudowy	12.0 m
minimalny udzial powierzchni biologicznie czynnej	30%
geometria	
plan	https://www.gov.pl/zagospodarowanieprzestrzenne/app/AktPlanowaniaPrzestrzennego/PL.ZIPPZP.11953/100406-POG/1POG
strefa planistyczna	PL.ZIPPZP.11953_100406-POG_1POG-344SZ_20260403T121433
identyfier	https://www.gov.pl/zagospodarowanieprzestrzenne/app/StrefaPlanistyczna/PL.ZIPPZP.11953/100406-POG/1POG-344SZ/20260403T121433
przestrzen nazw	PL.ZIPPZP.11953/100406-POG
lokalny id	1POG-344SZ
wersja id	20260403T121433
poczatek wersji obiektu	2026-04-03T12:14:33

nazwa	strefa wielofunkcyjna z zabudową zagrodową
oznaczenie	344SZ
symbol	SZ
obowiązuje od	2026-02-25
obowiązuje do	obecnie
status	w opracowaniu https://inspire.ec.europa.eu/codelist/ProcessStepGeneralValue/elaboration
charakter ustalenia	ogólnie wiążące https://inspire.ec.europa.eu/codelist/RegulationNatureValue/generallyBinding
profil podstawowy	teren zabudowy zagrodowej teren produkcji w gospodarstwach rolnych teren akwakultury i obsługi rybactwa teren komunikacji teren zieleni urządzonej teren ogrodów działkowych teren infrastruktury technicznej
profil dodatkowy	teren wielkotowarowej produkcji rolnej teren rolnictwa z zakazem zabudowy teren usług teren zieleni naturalnej teren lasu teren wód
maksymalna nadziemna intensywność zabudowy	0.6
maksymalny udział powierzchni zabudowy	40%
maksymalna wysokość zabudowy	12.0 m
minimalny udział powierzchni biologicznie czynnej	30%
geometria	
plan	https://www.gov.pl/zagospodarowanieprzestrzenne/app/AktPlanowaniaPrzestrzennego/PL.ZIPPZP.11953/100406-POG/1POG
strefa planistyczna	PL.ZIPPZP.11953_100406-POG_1POG-345SZ_20260303T104843
identyfikator	https://www.gov.pl/zagospodarowanieprzestrzenne/app/StrefaPlanistyczna/PL.ZIPPZP.11953/100406-POG/1POG-345SZ/20260303T104843
przestrzeń nazw	PL.ZIPPZP.11953/100406-POG

lokalny id	1POG-345SZ
wersja id	20260303T104843
początek wersji obiektu	2026-03-03T10:48:43
nazwa	strefa wielofunkcyjna z zabudową zagrodową
oznaczenie	345SZ
symbol	SZ
obowiązuje od	2026-02-25
obowiązuje do	obecnie
status	w opracowaniu https://inspire.ec.europa.eu/codelist/ProcessStepGeneralValue/elaboration
charakter ustalenia	ogólnie wiążące https://inspire.ec.europa.eu/codelist/RegulationNatureValue/generallyBinding
profil podstawowy	teren zabudowy zagrodowej teren produkcji w gospodarstwach rolnych teren akwakultury i obsługi rybactwa teren komunikacji teren zieleni urządzonej teren ogrodów działkowych teren infrastruktury technicznej
profil dodatkowy	teren wielkotowarowej produkcji rolnej teren rolnictwa z zakazem zabudowy teren usług teren zieleni naturalnej teren lasu teren wód
maksymalna nadziemna intensywność zabudowy	0.6
maksymalny udział powierzchni zabudowy	40%
maksymalna wysokość zabudowy	12.0 m
minimalny udział powierzchni biologicznie czynnej	30%
geometria	
plan	https://www.gov.pl/zagospodarowanieprzestrzenne/app/AktPlanowaniaPrzestrzennego/PL.ZIPPZP.11953/100406-POG/1POG
strefa planistyczna	PL.ZIPPZP.11953_100406-POG_1POG-346SZ_20260303T110214

identyfier	https://www.gov.pl/zagospodarowanieprzestrzenne/app/StrefaPlanistyczna/PL.ZIPPZP.11953/100406-POG/1POG-346SZ/20260303T110214
przestrzen nazw	PL.ZIPPZP.11953/100406-POG
lokalny id	1POG-346SZ
wersja id	20260303T110214
początek wersji obiektu	2026-03-03T11:02:14
nazwa	strefa wielofunkcyjna z zabudową zagrodową
oznaczenie	346SZ
symbol	SZ
obowiązuje od	2026-02-25
obowiązuje do	obecnie
status	w opracowaniu https://inspire.ec.europa.eu/codelist/ProcessStepGeneralValue/elaboration
charakter ustalenia	ogólnie wiążące https://inspire.ec.europa.eu/codelist/RegulationNatureValue/generallyBinding
profil podstawowy	teren zabudowy zagrodowej teren produkcji w gospodarstwach rolnych teren akwakultury i obsługi rybactwa teren komunikacji teren zieleni urządzonej teren ogrodów działkowych teren infrastruktury technicznej
profil dodatkowy	teren wielkotowarowej produkcji rolnej teren rolnictwa z zakazem zabudowy teren usług teren zieleni naturalnej teren lasu teren wód
maksymalna nadziemna intensywność zabudowy	0.6
maksymalny udział powierzchni zabudowy	40%
maksymalna wysokość zabudowy	12.0 m
minimalny udział powierzchni biologicznie czynnej	30%

geometria



plan	https://www.gov.pl/zagospodarowanieprzestrzenne/app/AktPlanowaniaPrzestrzennego/PL.ZIPPZP.11953/100406-POG/1POG
strefa planistyczna	PL.ZIPPZP.11953_100406-POG_1POG-347SZ_20260303T110235
identyfier	https://www.gov.pl/zagospodarowanieprzestrzenne/app/StrefaPlanistyczna/PL.ZIPPZP.11953/100406-POG/1POG-347SZ/20260303T110235
przestrzen nazw	PL.ZIPPZP.11953/100406-POG
lokalny id	1POG-347SZ
wersja id	20260303T110235
początek wersji obiektu	2026-03-03T11:02:35
nazwa	strefa wielofunkcyjna z zabudową zagrodową
oznaczenie	347SZ
symbol	SZ
obowiązuje od	2026-02-25
obowiązuje do	obecnie
status	w opracowaniu https://inspire.ec.europa.eu/codelist/ProcessStepGeneralValue/elaboration
charakter ustalenia	ogólnie wiążące https://inspire.ec.europa.eu/codelist/RegulationNatureValue/generallyBinding
profil podstawowy	teren zabudowy zagrodowej teren produkcji w gospodarstwach rolnych teren akwakultury i obsługi rybactwa teren komunikacji teren zieleni urządzonej teren ogrodów działkowych teren infrastruktury technicznej
profil dodatkowy	teren wielkotwarowej produkcji rolnej teren rolnictwa z zakazem zabudowy teren usług teren zieleni naturalnej teren lasu teren wód
maksymalna nadziemna intensywność zabudowy	0.6
maksymalny udział powierzchni zabudowy	40%
maksymalna wysokość zabudowy	12.0 m
minimalny udział powierzchni biologicznie czynnej	30%
geometria	



plan <https://www.gov.pl/zagospodarowanieprzestrzenne/app/AktPlanowaniaPrzestrzennego/PL.ZIPPZP.11953/100406-POG/1POG>

strefa planistyczna PL.ZIPPZP.11953_100406-POG_1POG-348SZ_20260403T121424

identyfier <https://www.gov.pl/zagospodarowanieprzestrzenne/app/StrefaPlanistyczna/PL.ZIPPZP.11953/100406-POG/1POG-348SZ/20260403T121424>

przestrzen nazw PL.ZIPPZP.11953/100406-POG

lokalny id 1POG-348SZ

wersja id 20260403T121424

początek wersji obiektu 2026-04-03T12:14:24

nazwa strefa wielofunkcyjna z zabudową zagrodową

oznaczenie 348SZ

symbol SZ

obowiązuje od 2026-02-25

obowiązuje do obecnie

status w opracowaniu
<https://inspire.ec.europa.eu/codelist/ProcessStepGeneralValue/elaboration>

charakter ustalenia ogólnie wiążące
<https://inspire.ec.europa.eu/codelist/RegulationNatureValue/generallyBinding>

profil podstawowy
teren zabudowy zagrodowej
teren produkcji w gospodarstwach rolnych
teren akwakultury i obsługi rybactwa
teren komunikacji
teren zieleni urządzonej
teren ogrodów działkowych
teren infrastruktury technicznej

profil dodatkowy
teren wielkotowarowej produkcji rolnej
teren rolnictwa z zakazem zabudowy
teren usług
teren zieleni naturalnej
teren lasu
teren wód

maksymalna nadziemna intensywność zabudowy 0.6

maksymalny udział powierzchni zabudowy 40%

maksymalna wysokość zabudowy 12.0 m

minimalny udział powierzchni biologicznie czynnej 30%

geometria



plan <https://www.gov.pl/zagospodarowanieprzestrzenne/app/AktPlanowaniaPrzestrzennego/PL.ZIPPZP.11953/100406-POG/1POG>

strefa planistyczna PL.ZIPPZP.11953_100406-POG_1POG-349SZ_20260303T110306

identyfikator <https://www.gov.pl/zagospodarowanieprzestrzenne/app/StrefaPlanistyczna/PL.ZIPPZP.11953/100406-POG/1POG-349SZ/20260303T110306>

przestrzeń nazw PL.ZIPPZP.11953/100406-POG

lokalny id 1POG-349SZ

wersja id 20260303T110306

początek wersji obiektu 2026-03-03T11:03:06

nazwa strefa wielofunkcyjna z zabudową zagrodową

oznaczenie 349SZ

symbol SZ

obowiązuje od 2026-02-25

obowiązuje do obecnie

status w opracowaniu
<https://inspire.ec.europa.eu/codelist/ProcessStepGeneralValue/elaboration>

charakter ustalenia ogólnie wiążące
<https://inspire.ec.europa.eu/codelist/RegulationNatureValue/generallyBinding>

profil podstawowy
teren zabudowy zagrodowej
teren produkcji w gospodarstwach rolnych
teren akwakultury i obsługi rybactwa
teren komunikacji
teren zieleni urządzonej
teren ogrodów działkowych
teren infrastruktury technicznej

profil dodatkowy
teren wielkotowarowej produkcji rolnej
teren rolnictwa z zakazem zabudowy
teren usług
teren zieleni naturalnej
teren lasu
teren wód

maksymalna nadziemna intensywnosc zabudowy	0.6
maksymalny udzial powierzchni zabudowy	40%
maksymalna wysokosc zabudowy	12.0 m
minimalny udzial powierzchni biologicznie czynnej	30%

geometria



plan <https://www.gov.pl/zagospodarowanieprzestrzenne/app/AktPlanowaniaPrzestrzennego/PL.ZIPPZP.11953/100406-POG/1POG>

strefa planistyczna PL.ZIPPZP.11953_100406-POG_1POG-350SZ_20260403T121402

identyfier <https://www.gov.pl/zagospodarowanieprzestrzenne/app/StrefaPlanistyczna/PL.ZIPPZP.11953/100406-POG/1POG-350SZ/20260403T121402>

przestrzen nazw PL.ZIPPZP.11953/100406-POG

lokalny id 1POG-350SZ

wersja id 20260403T121402

poczatek wersji obiektu 2026-04-03T12:14:02

nazwa strefa wielofunkcyjna z zabudową zagrodową

oznaczenie 350SZ

symbol SZ

obowiazuje od 2026-02-25

obowiazuje do obecnie


status w opracowaniu
<https://inspire.ec.europa.eu/codelist/ProcessStepGeneralValue/elaboration>

charakter ustalenia ogólnie wiążące
<https://inspire.ec.europa.eu/codelist/RegulationNatureValue/generallyBinding>

profil podstawowy teren zabudowy zagrodowej
teren produkcji w gospodarstwach rolnych
teren akwakultury i obsługi rybactwa
teren komunikacji
teren zieleni urządzonej
teren ogrodów działkowych
teren infrastruktury technicznej

profil dodatkowy teren wielkotowarowej produkcji rolnej
teren rolnictwa z zakazem zabudowy

	teren usług teren zieleni naturalnej teren lasu teren wód
maksymalna nadziemna intensywnosc zabudowy	0.6
maksymalny udzial powierzchni zabudowy	40%
maksymalna wysokosc zabudowy	12.0 m
minimalny udzial powierzchni biologicznie czynnej	30%
geometria	
plan	https://www.gov.pl/zagospodarowanieprzestrzenne/app/AktPlanowaniaPrzestrzennego/PL.ZIPPZP.11953/100406-POG/1POG
strefa planistyczna	PL.ZIPPZP.11953_100406-POG_1POG-351SZ_20260403T121352
identfier	https://www.gov.pl/zagospodarowanieprzestrzenne/app/StrefaPlanistyczna/PL.ZIPPZP.11953/100406-POG/1POG-351SZ/20260403T121352
przestrzen nazw	PL.ZIPPZP.11953/100406-POG
lokalny id	1POG-351SZ
wersja id	20260403T121352
poczatek wersji obiektu	2026-04-03T12:13:52
nazwa	strefa wielofunkcyjna z zabudową zagrodową
oznaczenie	351SZ
symbol	SZ
obowiazuje od	2026-02-25
obowiazuje do	obecnie
status	w opracowaniu https://inspire.ec.europa.eu/codelist/ProcessStepGeneralValue/elaboration
charakter ustalenia	ogólnie wiążące https://inspire.ec.europa.eu/codelist/RegulationNatureValue/generallyBinding
profil podstawowy	teren zabudowy zagrodowej teren produkcji w gospodarstwach rolnych teren akwakultury i obsługi rybactwa teren komunikacji teren zieleni urządzonej

	teren ogrodów działkowych teren infrastruktury technicznej
profil dodatkowy	teren wielkotowarowej produkcji rolnej teren rolnictwa z zakazem zabudowy teren usług teren zieleni naturalnej teren lasu teren wód
maksymalna nadziemna intensywnosc zabudowy	0.6
maksymalny udzial powierzchni zabudowy	40%
maksymalna wysokosc zabudowy	12.0 m
minimalny udzial powierzchni biologicznie czynnej	30%
geometria	
plan	https://www.gov.pl/zagospodarowanieprzestrzenne/app/AktPlanowaniaPrzestrzennego/PL.ZIPPZP.11953/100406-POG/1POG
strefa planistyczna	PL.ZIPPZP.11953_100406-POG_1POG-352SZ_20260403T120636
identfier	https://www.gov.pl/zagospodarowanieprzestrzenne/app/StrefaPlanistyczna/PL.ZIPPZP.11953/100406-POG/1POG-352SZ/20260403T120636
przestrzen nazw	PL.ZIPPZP.11953/100406-POG
lokalny id	1POG-352SZ
wersja id	20260403T120636
poczatek wersji obiektu	2026-04-03T12:06:36
nazwa	strefa wielofunkcyjna z zabudową zagrodową
oznaczenie	352SZ
symbol	SZ
obowiazuje od	2026-02-25
obowiazuje do	obecnie
status	w opracowaniu https://inspire.ec.europa.eu/codelist/ProcessStepGeneralValue/elaboration
charakter ustalenia	ogólnie wiążące https://inspire.ec.europa.eu/codelist/RegulationNatureValue/generallyBinding

profil podstawowy	teren zabudowy zagrodowej teren produkcji w gospodarstwach rolnych teren akwakultury i obsługi rybactwa teren komunikacji teren zieleni urządzonej teren ogrodów działkowych teren infrastruktury technicznej
profil dodatkowy	teren wielkotowarowej produkcji rolnej teren rolnictwa z zakazem zabudowy teren usług teren zieleni naturalnej teren lasu teren wód
maksymalna nadziemna intensywnosc zabudowy	0.6
maksymalny udzial powierzchni zabudowy	40%
maksymalna wysokosc zabudowy	12.0 m
minimalny udzial powierzchni biologicznie czynnej	30%
geometria	
plan	https://www.gov.pl/zagospodarowanieprzestrzenne/app/AktPlanowaniaPrzestrzennego/PL.ZIPPZP.11953/100406-POG/1POG
strefa planistyczna	PL.ZIPPZP.11953_100406-POG_1POG-353SZ_20260324T103100
identfier	https://www.gov.pl/zagospodarowanieprzestrzenne/app/StrefaPlanistyczna/PL.ZIPPZP.11953/100406-POG/1POG-353SZ/20260324T103100
przestrzen nazw	PL.ZIPPZP.11953/100406-POG
lokalny id	1POG-353SZ
wersja id	20260324T103100
poczatek wersji obiektu	2026-03-24T10:31
nazwa	strefa wielofunkcyjna z zabudową zagrodową
oznaczenie	353SZ
symbol	SZ
obowiazuje od	2026-02-25
obowiazuje do	obecnie
status	w opracowaniu https://inspire.ec.europa.eu/codelist/ProcessStepGeneralValue

[/elaboration](#)

charakter ustalenia

ogólnie wiążące
<https://inspire.ec.europa.eu/codelist/RegulationNatureValue/generallyBinding>

profil podstawowy

teren zabudowy zagrodowej
teren produkcji w gospodarstwach rolnych
teren akwakultury i obsługi rybactwa
teren komunikacji
teren zieleni urządzonej
teren ogrodów działkowych
teren infrastruktury technicznej

profil dodatkowy

teren wielkotowarowej produkcji rolnej
teren rolnictwa z zakazem zabudowy
teren usług
teren zieleni naturalnej
teren lasu
teren wód

maksymalna nadziemna intensywnosc zabudowy

0.6

maksymalny udzial powierzchni zabudowy

40%

maksymalna wysokosc zabudowy

12.0 m

minimalny udzial powierzchni biologicznie czynnej

30%

geometria



plan

<https://www.gov.pl/zagospodarowanieprzestrzenne/app/AktPlanowaniaPrzestrzennego/PL.ZIPPZP.11953/100406-POG/1POG>

strefa planistyczna

PL.ZIPPZP.11953_100406-POG_1POG-354SZ_20260403T055559

identfier

<https://www.gov.pl/zagospodarowanieprzestrzenne/app/StrefaPlanistyczna/PL.ZIPPZP.11953/100406-POG/1POG-354SZ/20260403T055559>

przestrzen nazw

PL.ZIPPZP.11953/100406-POG

lokalny id

1POG-354SZ

wersja id

20260403T055559

początek wersji obiektu

2026-04-03T05:55:59

nazwa

strefa wielofunkcyjna z zabudową zagrodową


oznaczenie

354SZ

symbol

SZ

obowiązuje od	2026-02-25
obowiązuje do	obecnie
status	w opracowaniu https://inspire.ec.europa.eu/codelist/ProcessStepGeneralValue/elaboration
charakter ustalenia	ogólnie wiążące https://inspire.ec.europa.eu/codelist/RegulationNatureValue/generallyBinding
profil podstawowy	teren zabudowy zagrodowej teren produkcji w gospodarstwach rolnych teren akwakultury i obsługi rybactwa teren komunikacji teren zieleni urządzonej teren ogrodów działkowych teren infrastruktury technicznej
profil dodatkowy	teren wielkotowarowej produkcji rolnej teren rolnictwa z zakazem zabudowy teren usług teren zieleni naturalnej teren lasu teren wód
maksymalna nadziemna intensywnosc zabudowy	0.6
maksymalny udzial powierzchni zabudowy	40%
maksymalna wysokosc zabudowy	12.0 m
minimalny udzial powierzchni biologicznie czynnej	30%
geometria	
plan	https://www.gov.pl/zagospodarowanieprzestrzenne/app/AktPlanowaniaPrzestrzennego/PL.ZIPPZP.11953/100406-POG/1POG
strefa planistyczna	PL.ZIPPZP.11953_100406-POG_1POG-355SZ_20260403T054831
identfier	https://www.gov.pl/zagospodarowanieprzestrzenne/app/StrefaPlanistyczna/PL.ZIPPZP.11953/100406-POG/1POG-355SZ/20260403T054831
przestrzen nazw	PL.ZIPPZP.11953/100406-POG
lokalny id	1POG-355SZ
wersja id	20260403T054831
poczatek wersji obiektu	2026-04-03T05:48:31

nazwa	strefa wielofunkcyjna z zabudową zagrodową
oznaczenie	355SZ
symbol	SZ
obowiązuje od	2026-02-25
obowiązuje do	obecnie
status	w opracowaniu https://inspire.ec.europa.eu/codelist/ProcessStepGeneralValue/elaboration
charakter ustalenia	ogólnie wiążące https://inspire.ec.europa.eu/codelist/RegulationNatureValue/generallyBinding
profil podstawowy	teren zabudowy zagrodowej teren produkcji w gospodarstwach rolnych teren akwakultury i obsługi rybactwa teren komunikacji teren zieleni urządzonej teren ogrodów działkowych teren infrastruktury technicznej
profil dodatkowy	teren wielkotowarowej produkcji rolnej teren rolnictwa z zakazem zabudowy teren usług teren zieleni naturalnej teren lasu teren wód
maksymalna nadziemna intensywność zabudowy	0.6
maksymalny udział powierzchni zabudowy	40%
maksymalna wysokość zabudowy	12.0 m
minimalny udział powierzchni biologicznie czynnej	30%
geometria	
plan	https://www.gov.pl/zagospodarowanieprzestrzenne/app/AktPlanowaniaPrzestrzennego/PL.ZIPPZP.11953/100406-POG/1POG
strefa planistyczna	PL.ZIPPZP.11953_100406-POG_1POG-356SZ_20260403T092718
identyfikator	https://www.gov.pl/zagospodarowanieprzestrzenne/app/StrefaPlanistyczna/PL.ZIPPZP.11953/100406-POG/1POG-356SZ/20260403T092718
przebieg nazw	PL.ZIPPZP.11953/100406-POG

lokalny id	1POG-356SZ
wersja id	20260403T092718
początek wersji obiektu	2026-04-03T09:27:18
nazwa	strefa wielofunkcyjna z zabudową zagrodową
oznaczenie	356SZ
symbol	SZ
obowiązuje od	2026-02-25
obowiązuje do	obecnie
status	w opracowaniu https://inspire.ec.europa.eu/codelist/ProcessStepGeneralValue/elaboration
charakter ustalenia	ogólnie wiążące https://inspire.ec.europa.eu/codelist/RegulationNatureValue/generallyBinding
profil podstawowy	teren zabudowy zagrodowej teren produkcji w gospodarstwach rolnych teren akwakultury i obsługi rybactwa teren komunikacji teren zieleni urządzonej teren ogrodów działkowych teren infrastruktury technicznej
profil dodatkowy	teren wielkotowarowej produkcji rolnej teren rolnictwa z zakazem zabudowy teren usług teren zieleni naturalnej teren lasu teren wód
maksymalna nadziemna intensywność zabudowy	0.6
maksymalny udział powierzchni zabudowy	40%
maksymalna wysokość zabudowy	12.0 m
minimalny udział powierzchni biologicznie czynnej	30%
geometria	
plan	https://www.gov.pl/zagospodarowanieprzestrzenne/app/AktPlanowaniaPrzestrzennego/PL.ZIPPZP.11953/100406-POG/1POG
strefa planistyczna	PL.ZIPPZP.11953_100406-POG_1POG-357SZ_20260303T104952

identyfier	https://www.gov.pl/zagospodarowanieprzestrzenne/app/StrefaPlanistyczna/PL.ZIPPZP.11953/100406-POG/1POG-357SZ/20260303T104952
przestrzen nazw	PL.ZIPPZP.11953/100406-POG
lokalny id	1POG-357SZ
wersja id	20260303T104952
początek wersji obiektu	2026-03-03T10:49:52
nazwa	strefa wielofunkcyjna z zabudową zagrodową
oznaczenie	357SZ
symbol	SZ
obowiązuje od	2026-02-25
obowiązuje do	obecnie
status	w opracowaniu https://inspire.ec.europa.eu/codelist/ProcessStepGeneralValue/elaboration
charakter ustalenia	ogólnie wiążące https://inspire.ec.europa.eu/codelist/RegulationNatureValue/generallyBinding
profil podstawowy	teren zabudowy zagrodowej teren produkcji w gospodarstwach rolnych teren akwakultury i obsługi rybactwa teren komunikacji teren zieleni urządzonej teren ogrodów działkowych teren infrastruktury technicznej
profil dodatkowy	teren wielkotowarowej produkcji rolnej teren rolnictwa z zakazem zabudowy teren usług teren zieleni naturalnej teren lasu teren wód
maksymalna nadziemna intensywność zabudowy	0.6
maksymalny udział powierzchni zabudowy	40%
maksymalna wysokość zabudowy	12.0 m
minimalny udział powierzchni biologicznie czynnej	30%

geometria



plan	https://www.gov.pl/zagospodarowanieprzestrzenne/app/AktPlanowaniaPrzestrzennego/PL.ZIPPZP.11953/100406-POG/1POG
strefa planistyczna	PL.ZIPPZP.11953_100406-POG_1POG-358SZ_20260407T052340
identyfier	https://www.gov.pl/zagospodarowanieprzestrzenne/app/StrefaPlanistyczna/PL.ZIPPZP.11953/100406-POG/1POG-358SZ/20260407T052340
przestrzen nazw	PL.ZIPPZP.11953/100406-POG
lokalny id	1POG-358SZ
wersja id	20260407T052340
początek wersji obiektu	2026-04-07T05:23:40
nazwa	strefa wielofunkcyjna z zabudową zagrodową
oznaczenie	358SZ
symbol	SZ
obowiązuje od	2026-02-26
obowiązuje do	obecnie
status	w opracowaniu https://inspire.ec.europa.eu/codelist/ProcessStepGeneralValue/elaboration
charakter ustalenia	ogólnie wiążące https://inspire.ec.europa.eu/codelist/RegulationNatureValue/generallyBinding
profil podstawowy	teren zabudowy zagrodowej teren produkcji w gospodarstwach rolnych teren akwakultury i obsługi rybactwa teren komunikacji teren zieleni urządzonej teren ogrodów działkowych teren infrastruktury technicznej
profil dodatkowy	teren wielkotowarowej produkcji rolnej teren rolnictwa z zakazem zabudowy teren usług teren zieleni naturalnej teren lasu teren wód
maksymalna nadziemna intensywność zabudowy	0.6
maksymalny udział powierzchni zabudowy	40%
maksymalna wysokość zabudowy	12.0 m
minimalny udział powierzchni biologicznie czynnej	30%
geometria	



plan <https://www.gov.pl/zagospodarowanieprzestrzenne/app/AktPlanowaniaPrzestrzennego/PL.ZIPPZP.11953/100406-POG/1POG>

strefa planistyczna PL.ZIPPZP.11953_100406-POG_1POG-359SZ_20260303T105058

identyfier <https://www.gov.pl/zagospodarowanieprzestrzenne/app/StrefaPlanistyczna/PL.ZIPPZP.11953/100406-POG/1POG-359SZ/20260303T105058>

przestrzen nazw PL.ZIPPZP.11953/100406-POG

lokalny id 1POG-359SZ

wersja id 20260303T105058

poczatek wersji obiektu 2026-03-03T10:50:58

nazwa strefa wielofunkcyjna z zabudową zagrodową

oznaczenie 359SZ

symbol SZ

obowiazuje od 2026-02-25

obowiazuje do obecnie

status w opracowaniu
<https://inspire.ec.europa.eu/codelist/ProcessStepGeneralValue/elaboration>

charakter ustalenia ogólnie wiążące
<https://inspire.ec.europa.eu/codelist/RegulationNatureValue/generallyBinding>

profil podstawowy
teren zabudowy zagrodowej
teren produkcji w gospodarstwach rolnych
teren akwakultury i obsługi rybactwa
teren komunikacji
teren zieleni urządzonej
teren ogrodów działkowych
teren infrastruktury technicznej

profil dodatkowy
teren wielkotowarowej produkcji rolnej
teren rolnictwa z zakazem zabudowy
teren usług
teren zieleni naturalnej
teren lasu
teren wód

maksymalna nadziemna intensywnosc zabudowy 0.6

maksymalny udzial powierzchni zabudowy 40%

maksymalna wysokość zabudowy 12.0 m

minimalny udział powierzchni biologicznie czynnej 30%

geometria



plan <https://www.gov.pl/zagospodarowanieprzestrzenne/app/AktPlanowaniaPrzestrzennego/PL.ZIPPZP.11953/100406-POG/1POG>

strefa planistyczna PL.ZIPPZP.11953_100406-POG_1POG-360SZ_20260303T105108

identyfikator <https://www.gov.pl/zagospodarowanieprzestrzenne/app/StrefaPlanistyczna/PL.ZIPPZP.11953/100406-POG/1POG-360SZ/20260303T105108>

przestrzeń nazw PL.ZIPPZP.11953/100406-POG

lokalny id 1POG-360SZ

wersja id 20260303T105108

początek wersji obiektu 2026-03-03T10:51:08

nazwa strefa wielofunkcyjna z zabudową zagrodową

oznaczenie 360SZ

symbol SZ

obowiązuje od 2026-02-25

obowiązuje do obecnie

status w opracowaniu
<https://inspire.ec.europa.eu/codelist/ProcessStepGeneralValue/elaboration>

charakter ustalenia ogólnie wiążące
<https://inspire.ec.europa.eu/codelist/RegulationNatureValue/generallyBinding>

profil podstawowy
teren zabudowy zagrodowej
teren produkcji w gospodarstwach rolnych
teren akwakultury i obsługi rybactwa
teren komunikacji
teren zieleni urządzonej
teren ogrodów działkowych
teren infrastruktury technicznej

profil dodatkowy
teren wielkotowarowej produkcji rolnej
teren rolnictwa z zakazem zabudowy
teren usług
teren zieleni naturalnej
teren lasu
teren wód

maksymalna nadziemna intensywnosc zabudowy	0.6
maksymalny udzial powierzchni zabudowy	40%
maksymalna wysokosc zabudowy	12.0 m
minimalny udzial powierzchni biologicznie czynnej	30%

geometria



plan <https://www.gov.pl/zagospodarowanieprzestrzenne/app/AktPlanowaniaPrzestrzennego/PL.ZIPPZP.11953/100406-POG/1POG>

strefa planistyczna PL.ZIPPZP.11953_100406-POG_1POG-361SZ_20260303T105122

identyfier <https://www.gov.pl/zagospodarowanieprzestrzenne/app/StrefaPlanistyczna/PL.ZIPPZP.11953/100406-POG/1POG-361SZ/20260303T105122>

przestrzen nazw PL.ZIPPZP.11953/100406-POG

lokalny id 1POG-361SZ

wersja id 20260303T105122

poczatek wersji obiektu 2026-03-03T10:51:22

nazwa strefa wielofunkcyjna z zabudową zagrodową

oznaczenie 361SZ

symbol SZ

obowiazuje od 2026-02-25


obowiazuje do obecnie


status w opracowaniu
<https://inspire.ec.europa.eu/codelist/ProcessStepGeneralValue/elaboration>

charakter ustalenia ogólnie wiążące
<https://inspire.ec.europa.eu/codelist/RegulationNatureValue/generallyBinding>

profil podstawowy teren zabudowy zagrodowej
teren produkcji w gospodarstwach rolnych
teren akwakultury i obsługi rybactwa
teren komunikacji
teren zieleni urządzonej
teren ogrodów działkowych
teren infrastruktury technicznej

profil dodatkowy teren wielkotowarowej produkcji rolnej
teren rolnictwa z zakazem zabudowy

	teren usług teren zieleni naturalnej teren lasu teren wód
maksymalna nadziemna intensywnosc zabudowy	0.6
maksymalny udzial powierzchni zabudowy	40%
maksymalna wysokosc zabudowy	12.0 m
minimalny udzial powierzchni biologicznie czynnej	30%
geometria	
plan	https://www.gov.pl/zagospodarowanieprzestrzenne/app/AktPlanowaniaPrzestrzennego/PL.ZIPPZP.11953/100406-POG/1POG
strefa planistyczna	PL.ZIPPZP.11953_100406-POG_1POG-362SZ_20260303T105141
identfier	https://www.gov.pl/zagospodarowanieprzestrzenne/app/StrefaPlanistyczna/PL.ZIPPZP.11953/100406-POG/1POG-362SZ/20260303T105141
przestrzen nazw	PL.ZIPPZP.11953/100406-POG
lokalny id	1POG-362SZ
wersja id	20260303T105141
poczatek wersji obiektu	2026-03-03T10:51:41
nazwa	strefa wielofunkcyjna z zabudową zagrodową
oznaczenie	362SZ
symbol	SZ
obowiazuje od	2026-02-25
obowiazuje do	obecnie
status	w opracowaniu https://inspire.ec.europa.eu/codelist/ProcessStepGeneralValue/elaboration
charakter ustalenia	ogólnie wiążące https://inspire.ec.europa.eu/codelist/RegulationNatureValue/generallyBinding
profil podstawowy	teren zabudowy zagrodowej teren produkcji w gospodarstwach rolnych teren akwakultury i obsługi rybactwa teren komunikacji teren zieleni urządzonej

	teren ogrodów działkowych teren infrastruktury technicznej
profil dodatkowy	teren wielkotowarowej produkcji rolnej teren rolnictwa z zakazem zabudowy teren usług teren zieleni naturalnej teren lasu teren wód
maksymalna nadziemna intensywnosc zabudowy	0.6
maksymalny udzial powierzchni zabudowy	40%
maksymalna wysokosc zabudowy	12.0 m
minimalny udzial powierzchni biologicznie czynnej	30%
geometria	
plan	https://www.gov.pl/zagospodarowanieprzestrzenne/app/AktPlanowaniaPrzestrzennego/PL.ZIPPZP.11953/100406-POG/1POG
strefa planistyczna	PL.ZIPPZP.11953_100406-POG_1POG-363SZ_20260303T105150
identfier	https://www.gov.pl/zagospodarowanieprzestrzenne/app/StrefaPlanistyczna/PL.ZIPPZP.11953/100406-POG/1POG-363SZ/20260303T105150
przestrzen nazw	PL.ZIPPZP.11953/100406-POG
lokalny id	1POG-363SZ
wersja id	20260303T105150
poczatek wersji obiektu	2026-03-03T10:51:50
nazwa	strefa wielofunkcyjna z zabudową zagrodową
oznaczenie	363SZ
symbol	SZ
obowiazuje od	2026-02-25
obowiazuje do	obecnie
status	w opracowaniu https://inspire.ec.europa.eu/codelist/ProcessStepGeneralValue/elaboration
charakter ustalenia	ogólnie wiążące https://inspire.ec.europa.eu/codelist/RegulationNatureValue/generallyBinding

profil podstawowy	teren zabudowy zagrodowej teren produkcji w gospodarstwach rolnych teren akwakultury i obsługi rybactwa teren komunikacji teren zieleni urządzonej teren ogrodów działkowych teren infrastruktury technicznej
--------------------------	---

profil dodatkowy	teren wielkotowarowej produkcji rolnej teren rolnictwa z zakazem zabudowy teren usług teren zieleni naturalnej teren lasu teren wód
-------------------------	--

maksymalna nadziemna intensywnosc zabudowy	0.6
---	-----

maksymalny udzial powierzchni zabudowy	40%
---	-----

maksymalna wysokosc zabudowy	12.0 m
-------------------------------------	--------

minimalny udzial powierzchni biologicznie czynnej	30%
--	-----

geometria	
------------------	--



plan	https://www.gov.pl/zagospodarowanieprzestrzenne/app/AktPlanowaniaPrzestrzennego/PL.ZIPPZP.11953/100406-POG/1POG
-------------	---

strefa planistyczna	PL.ZIPPZP.11953_100406-POG_1POG-364SZ_20260303T105200
----------------------------	---

identyfier	https://www.gov.pl/zagospodarowanieprzestrzenne/app/StrefaPlanistyczna/PL.ZIPPZP.11953/100406-POG/1POG-364SZ/20260303T105200
-------------------	---

przestrzen nazw	PL.ZIPPZP.11953/100406-POG
------------------------	----------------------------

lokalny id	1POG-364SZ
-------------------	------------

wersja id	20260303T105200
------------------	-----------------

poczatek wersji obiektu	2026-03-03T10:52
--------------------------------	------------------

nazwa	strefa wielofunkcyjna z zabudową zagrodową
--------------	--

oznaczenie	364SZ
-------------------	-------

symbol	SZ
---------------	----

obowiazuje od	2026-02-25
----------------------	------------

obowiazuje do	obecnie
----------------------	---------

status	w opracowaniu https://inspire.ec.europa.eu/codelist/ProcessStepGeneralValue
---------------	--

[/elaboration](#)

charakter ustalenia

ogólnie wiążące
<https://inspire.ec.europa.eu/codelist/RegulationNatureValue/generallyBinding>

profil podstawowy

teren zabudowy zagrodowej
teren produkcji w gospodarstwach rolnych
teren akwakultury i obsługi rybactwa
teren komunikacji
teren zieleni urządzonej
teren ogrodów działkowych
teren infrastruktury technicznej

profil dodatkowy

teren wielkotowarowej produkcji rolnej
teren rolnictwa z zakazem zabudowy
teren usług
teren zieleni naturalnej
teren lasu
teren wód

maksymalna nadziemna intensywnosc zabudowy

0.6

maksymalny udzial powierzchni zabudowy

40%

maksymalna wysokosc zabudowy

12.0 m

minimalny udzial powierzchni biologicznie czynnej

30%

geometria



plan

<https://www.gov.pl/zagospodarowanieprzestrzenne/app/AktPlanowaniaPrzestrzennego/PL.ZIPPZP.11953/100406-POG/1POG>

strefa planistyczna

PL.ZIPPZP.11953_100406-POG_1POG-365SZ_20260303T105212

identfier

<https://www.gov.pl/zagospodarowanieprzestrzenne/app/StrefaPlanistyczna/PL.ZIPPZP.11953/100406-POG/1POG-365SZ/20260303T105212>

przestrzen nazw

PL.ZIPPZP.11953/100406-POG

lokalny id

1POG-365SZ

wersja id

20260303T105212

początek wersji obiektu

2026-03-03T10:52:12

nazwa

strefa wielofunkcyjna z zabudową zagrodową

oznaczenie

365SZ

symbol

SZ

obowiązuje od	2026-02-25
obowiązuje do	obecnie
status	w opracowaniu https://inspire.ec.europa.eu/codelist/ProcessStepGeneralValue/elaboration
charakter ustalenia	ogólnie wiążące https://inspire.ec.europa.eu/codelist/RegulationNatureValue/generallyBinding
profil podstawowy	teren zabudowy zagrodowej teren produkcji w gospodarstwach rolnych teren akwakultury i obsługi rybactwa teren komunikacji teren zieleni urządzonej teren ogrodów działkowych teren infrastruktury technicznej
profil dodatkowy	teren wielkotowarowej produkcji rolnej teren rolnictwa z zakazem zabudowy teren usług teren zieleni naturalnej teren lasu teren wód
maksymalna nadziemna intensywnosc zabudowy	0.6
maksymalny udzial powierzchni zabudowy	40%
maksymalna wysokosc zabudowy	12.0 m
minimalny udzial powierzchni biologicznie czynnej	30%
geometria	
plan	https://www.gov.pl/zagospodarowanieprzestrzenne/app/AktPlanowaniaPrzestrzennego/PL.ZIPPZP.11953/100406-POG/1POG
strefa planistyczna	PL.ZIPPZP.11953_100406-POG_1POG-366SZ_20260303T105224
identyfier	https://www.gov.pl/zagospodarowanieprzestrzenne/app/StrefaPlanistyczna/PL.ZIPPZP.11953/100406-POG/1POG-366SZ/20260303T105224
przestrzen nazw	PL.ZIPPZP.11953/100406-POG
lokalny id	1POG-366SZ
wersja id	20260303T105224
poczatek wersji obiektu	2026-03-03T10:52:24

nazwa	strefa wielofunkcyjna z zabudową zagrodową
oznaczenie	366SZ
symbol	SZ
obowiązuje od	2026-02-25
obowiązuje do	obecnie
status	w opracowaniu https://inspire.ec.europa.eu/codelist/ProcessStepGeneralValue/elaboration
charakter ustalenia	ogólnie wiążące https://inspire.ec.europa.eu/codelist/RegulationNatureValue/generallyBinding
profil podstawowy	teren zabudowy zagrodowej teren produkcji w gospodarstwach rolnych teren akwakultury i obsługi rybactwa teren komunikacji teren zieleni urządzonej teren ogrodów działkowych teren infrastruktury technicznej
profil dodatkowy	teren wielkotowarowej produkcji rolnej teren rolnictwa z zakazem zabudowy teren usług teren zieleni naturalnej teren lasu teren wód
maksymalna nadziemna intensywność zabudowy	0.6
maksymalny udział powierzchni zabudowy	40%
maksymalna wysokość zabudowy	12.0 m
minimalny udział powierzchni biologicznie czynnej	30%
geometria	
plan	https://www.gov.pl/zagospodarowanieprzestrzenne/app/AktPlanowaniaPrzestrzennego/PL.ZIPPZP.11953/100406-POG/1POG
strefa planistyczna	PL.ZIPPZP.11953_100406-POG_1POG-367SZ_20260303T105249
identyfikator	https://www.gov.pl/zagospodarowanieprzestrzenne/app/StrefaPlanistyczna/PL.ZIPPZP.11953/100406-POG/1POG-367SZ/20260303T105249
przebieg nazw	PL.ZIPPZP.11953/100406-POG

lokalny id	1POG-367SZ
wersja id	20260303T105249
początek wersji obiektu	2026-03-03T10:52:49
nazwa	strefa wielofunkcyjna z zabudową zagrodową
oznaczenie	367SZ
symbol	SZ
obowiązuje od	2026-02-25
obowiązuje do	obecnie
status	w opracowaniu https://inspire.ec.europa.eu/codelist/ProcessStepGeneralValue/elaboration
charakter ustalenia	ogólnie wiążące https://inspire.ec.europa.eu/codelist/RegulationNatureValue/generallyBinding
profil podstawowy	teren zabudowy zagrodowej teren produkcji w gospodarstwach rolnych teren akwakultury i obsługi rybactwa teren komunikacji teren zieleni urządzonej teren ogrodów działkowych teren infrastruktury technicznej
profil dodatkowy	teren wielkotowarowej produkcji rolnej teren rolnictwa z zakazem zabudowy teren usług teren zieleni naturalnej teren lasu teren wód
maksymalna nadziemna intensywność zabudowy	0.6
maksymalny udział powierzchni zabudowy	40%
maksymalna wysokość zabudowy	12.0 m
minimalny udział powierzchni biologicznie czynnej	30%
geometria	
plan	https://www.gov.pl/zagospodarowanieprzestrzenne/app/AktPlanowaniaPrzestrzennego/PL.ZIPPZP.11953/100406-POG/1POG
strefa planistyczna	PL.ZIPPZP.11953_100406-POG_1POG-368SZ_20260303T105301

identyfier <https://www.gov.pl/zagospodarowanieprzestrzenne/app/StrefaPlanistyczna/PL.ZIPPZP.11953/100406-POG/1POG-368SZ/20260303T105301>

przestrzen nazw PL.ZIPPZP.11953/100406-POG

lokalny id 1POG-368SZ

wersja id 20260303T105301

początek wersji obiektu 2026-03-03T10:53:01

nazwa strefa wielofunkcyjna z zabudową zagrodową

oznaczenie 368SZ

symbol SZ

obowiązuje od 2026-02-25

obowiązuje do obecnie

status w opracowaniu
<https://inspire.ec.europa.eu/codelist/ProcessStepGeneralValue/elaboration>

charakter ustalenia ogólnie wiążące
<https://inspire.ec.europa.eu/codelist/RegulationNatureValue/generallyBinding>

profil podstawowy teren zabudowy zagrodowej
teren produkcji w gospodarstwach rolnych
teren akwakultury i obsługi rybactwa
teren komunikacji
teren zieleni urządzonej
teren ogrodów działkowych
teren infrastruktury technicznej

profil dodatkowy teren wielkotowarowej produkcji rolnej
teren rolnictwa z zakazem zabudowy
teren usług
teren zieleni naturalnej
teren lasu
teren wód

maksymalna nadziemna intensywność zabudowy 0.6

maksymalny udział powierzchni zabudowy 40%

maksymalna wysokość zabudowy 12.0 m

minimalny udział powierzchni biologicznie czynnej 30%

geometria



plan	https://www.gov.pl/zagospodarowanieprzestrzenne/app/AktPlanowaniaPrzestrzennego/PL.ZIPPZP.11953/100406-POG/1POG
strefa planistyczna	PL.ZIPPZP.11953_100406-POG_1POG-369SZ_20260303T105315
identyfier	https://www.gov.pl/zagospodarowanieprzestrzenne/app/StrefaPlanistyczna/PL.ZIPPZP.11953/100406-POG/1POG-369SZ/20260303T105315
przestrzen nazw	PL.ZIPPZP.11953/100406-POG
lokalny id	1POG-369SZ
wersja id	20260303T105315
początek wersji obiektu	2026-03-03T10:53:15
nazwa	strefa wielofunkcyjna z zabudową zagrodową
oznaczenie	369SZ
symbol	SZ
obowiązuje od	2026-02-25
obowiązuje do	obecnie
status	w opracowaniu https://inspire.ec.europa.eu/codelist/ProcessStepGeneralValue/elaboration
charakter ustalenia	ogólnie wiążące https://inspire.ec.europa.eu/codelist/RegulationNatureValue/generallyBinding
profil podstawowy	teren zabudowy zagrodowej teren produkcji w gospodarstwach rolnych teren akwakultury i obsługi rybactwa teren komunikacji teren zieleni urządzonej teren ogrodów działkowych teren infrastruktury technicznej
profil dodatkowy	teren wielkotowarowej produkcji rolnej teren rolnictwa z zakazem zabudowy teren usług teren zieleni naturalnej teren lasu teren wód
maksymalna nadziemna intensywność zabudowy	0.6
maksymalny udział powierzchni zabudowy	40%
maksymalna wysokość zabudowy	12.0 m
minimalny udział powierzchni biologicznie czynnej	30%
geometria	



plan <https://www.gov.pl/zagospodarowanieprzestrzenne/app/AktPlanowaniaPrzestrzennego/PL.ZIPPZP.11953/100406-POG/1POG>

strefa planistyczna PL.ZIPPZP.11953_100406-POG_1POG-370SZ_20260303T105326

identyfier <https://www.gov.pl/zagospodarowanieprzestrzenne/app/StrefaPlanistyczna/PL.ZIPPZP.11953/100406-POG/1POG-370SZ/20260303T105326>

przestrzen nazw PL.ZIPPZP.11953/100406-POG

lokalny id 1POG-370SZ

wersja id 20260303T105326

początek wersji obiektu 2026-03-03T10:53:26

nazwa strefa wielofunkcyjna z zabudową zagrodową

oznaczenie 370SZ

symbol SZ

obowiązuje od 2026-02-25

obowiązuje do obecnie

status w opracowaniu
<https://inspire.ec.europa.eu/codelist/ProcessStepGeneralValue/elaboration>

charakter ustalenia ogólnie wiążące
<https://inspire.ec.europa.eu/codelist/RegulationNatureValue/generallyBinding>

profil podstawowy teren zabudowy zagrodowej
teren produkcji w gospodarstwach rolnych
teren akwakultury i obsługi rybactwa
teren komunikacji
teren zieleni urządzonej
teren ogrodów działkowych
teren infrastruktury technicznej

profil dodatkowy teren wielkotowarowej produkcji rolnej
teren rolnictwa z zakazem zabudowy
teren usług
teren zieleni naturalnej
teren lasu
teren wód

maksymalna nadziemna intensywność zabudowy 0.6

maksymalny udział powierzchni zabudowy 40%

maksymalna wysokość zabudowy 12.0 m

minimalny udział powierzchni biologicznie czynnej 30%

geometria



plan <https://www.gov.pl/zagospodarowanieprzestrzenne/app/AktPlanowaniaPrzestrzennego/PL.ZIPPZP.11953/100406-POG/1POG>

strefa planistyczna PL.ZIPPZP.11953_100406-POG_1POG-371SZ_20260303T105337

identyfikator <https://www.gov.pl/zagospodarowanieprzestrzenne/app/StrefaPlanistyczna/PL.ZIPPZP.11953/100406-POG/1POG-371SZ/20260303T105337>

przestrzeń nazw PL.ZIPPZP.11953/100406-POG

lokalny id 1POG-371SZ

wersja id 20260303T105337

początek wersji obiektu 2026-03-03T10:53:37

nazwa strefa wielofunkcyjna z zabudową zagrodową

oznaczenie 371SZ

symbol SZ

obowiązuje od 2026-02-25

obowiązuje do obecnie

status w opracowaniu
<https://inspire.ec.europa.eu/codelist/ProcessStepGeneralValue/elaboration>

charakter ustalenia ogólnie wiążące
<https://inspire.ec.europa.eu/codelist/RegulationNatureValue/generallyBinding>

profil podstawowy
teren zabudowy zagrodowej
teren produkcji w gospodarstwach rolnych
teren akwakultury i obsługi rybactwa
teren komunikacji
teren zieleni urządzonej
teren ogrodów działkowych
teren infrastruktury technicznej

profil dodatkowy
teren wielkotowarowej produkcji rolnej
teren rolnictwa z zakazem zabudowy
teren usług
teren zieleni naturalnej
teren lasu
teren wód

maksymalna nadziemna intensywnosc zabudowy	0.6
maksymalny udzial powierzchni zabudowy	40%
maksymalna wysokosc zabudowy	12.0 m
minimalny udzial powierzchni biologicznie czynnej	30%

geometria



plan <https://www.gov.pl/zagospodarowanieprzestrzenne/app/AktPlanowaniaPrzestrzennego/PL.ZIPPZP.11953/100406-POG/1POG>

strefa planistyczna PL.ZIPPZP.11953_100406-POG_1POG-372SZ_20260403T121412

identyfier <https://www.gov.pl/zagospodarowanieprzestrzenne/app/StrefaPlanistyczna/PL.ZIPPZP.11953/100406-POG/1POG-372SZ/20260403T121412>

przestrzen nazw PL.ZIPPZP.11953/100406-POG

lokalny id 1POG-372SZ

wersja id 20260403T121412

poczatek wersji obiektu 2026-04-03T12:14:12

nazwa strefa wielofunkcyjna z zabudową zagrodową

oznaczenie 372SZ

symbol SZ

obowiazuje od 2026-02-25

obowiazuje do obecnie


status w opracowaniu
<https://inspire.ec.europa.eu/codelist/ProcessStepGeneralValue/elaboration>

charakter ustalenia ogólnie wiążące
<https://inspire.ec.europa.eu/codelist/RegulationNatureValue/generallyBinding>

profil podstawowy teren zabudowy zagrodowej
 teren produkcji w gospodarstwach rolnych
 teren akwakultury i obsługi rybactwa
 teren komunikacji
 teren zieleni urządzonej
 teren ogrodów działkowych
 teren infrastruktury technicznej

profil dodatkowy teren wielkotowarowej produkcji rolnej
 teren rolnictwa z zakazem zabudowy

	teren usług teren zieleni naturalnej teren lasu teren wód
maksymalna nadziemna intensywnosc zabudowy	0.6
maksymalny udzial powierzchni zabudowy	40%
maksymalna wysokosc zabudowy	12.0 m
minimalny udzial powierzchni biologicznie czynnej	30%
geometria	
plan	https://www.gov.pl/zagospodarowanieprzestrzenne/app/AktPlanowaniaPrzestrzennego/PL.ZIPPZP.11953/100406-POG/1POG
strefa planistyczna	PL.ZIPPZP.11953_100406-POG_1POG-373SZ_20260303T105416
identfier	https://www.gov.pl/zagospodarowanieprzestrzenne/app/StrefaPlanistyczna/PL.ZIPPZP.11953/100406-POG/1POG-373SZ/20260303T105416
przestrzen nazw	PL.ZIPPZP.11953/100406-POG
lokalny id	1POG-373SZ
wersja id	20260303T105416
poczatek wersji obiektu	2026-03-03T10:54:16
nazwa	strefa wielofunkcyjna z zabudową zagrodową
oznaczenie	373SZ
symbol	SZ
obowiazuje od	2026-02-25
obowiazuje do	obecnie
status	w opracowaniu https://inspire.ec.europa.eu/codelist/ProcessStepGeneralValue/elaboration
charakter ustalenia	ogólnie wiążące https://inspire.ec.europa.eu/codelist/RegulationNatureValue/generallyBinding
profil podstawowy	teren zabudowy zagrodowej teren produkcji w gospodarstwach rolnych teren akwakultury i obsługi rybactwa teren komunikacji teren zieleni urządzonej

	teren ogrodów działkowych teren infrastruktury technicznej
profil dodatkowy	teren wielkotowarowej produkcji rolnej teren rolnictwa z zakazem zabudowy teren usług teren zieleni naturalnej teren lasu teren wód
maksymalna nadziemna intensywnosc zabudowy	0.6
maksymalny udzial powierzchni zabudowy	40%
maksymalna wysokosc zabudowy	12.0 m
minimalny udzial powierzchni biologicznie czynnej	30%
geometria	
plan	https://www.gov.pl/zagospodarowanieprzestrzenne/app/AktPlanowaniaPrzestrzennego/PL.ZIPPZP.11953/100406-POG/1POG
strefa planistyczna	PL.ZIPPZP.11953_100406-POG_1POG-374SZ_20260303T105440
identfier	https://www.gov.pl/zagospodarowanieprzestrzenne/app/StrefaPlanistyczna/PL.ZIPPZP.11953/100406-POG/1POG-374SZ/20260303T105440
przestrzen nazw	PL.ZIPPZP.11953/100406-POG
lokalny id	1POG-374SZ
wersja id	20260303T105440
poczatek wersji obiektu	2026-03-03T10:54:40
nazwa	strefa wielofunkcyjna z zabudową zagrodową
oznaczenie	374SZ
symbol	SZ
obowiazuje od	2026-02-25
obowiazuje do	obecnie
status	w opracowaniu https://inspire.ec.europa.eu/codelist/ProcessStepGeneralValue/elaboration
charakter ustalenia	ogólnie wiążące https://inspire.ec.europa.eu/codelist/RegulationNatureValue/generallyBinding

profil podstawowy	teren zabudowy zagrodowej teren produkcji w gospodarstwach rolnych teren akwakultury i obsługi rybactwa teren komunikacji teren zieleni urządzonej teren ogrodów działkowych teren infrastruktury technicznej
--------------------------	---

profil dodatkowy	teren wielkotowarowej produkcji rolnej teren rolnictwa z zakazem zabudowy teren usług teren zieleni naturalnej teren lasu teren wód
-------------------------	--

maksymalna nadziemna intensywnosc zabudowy	0.6
---	-----

maksymalny udzial powierzchni zabudowy	40%
---	-----

maksymalna wysokosc zabudowy	12.0 m
-------------------------------------	--------

minimalny udzial powierzchni biologicznie czynnej	30%
--	-----

geometria



plan	https://www.gov.pl/zagospodarowanieprzestrzenne/app/AktPlanowaniaPrzestrzennego/PL.ZIPPZP.11953/100406-POG/1POG
-------------	---

strefa planistyczna	PL.ZIPPZP.11953_100406-POG_1POG-375SZ_20260303T105428
----------------------------	---

identfier	https://www.gov.pl/zagospodarowanieprzestrzenne/app/StrefaPlanistyczna/PL.ZIPPZP.11953/100406-POG/1POG-375SZ/20260303T105428
------------------	---

przestrzen nazw	PL.ZIPPZP.11953/100406-POG
------------------------	----------------------------

lokalny id	1POG-375SZ
-------------------	------------

wersja id	20260303T105428
------------------	-----------------

poczatek wersji obiektu	2026-03-03T10:54:28
--------------------------------	---------------------

nazwa	strefa wielofunkcyjna z zabudową zagrodową
--------------	--

oznaczenie	375SZ
-------------------	-------

symbol	SZ
---------------	----

obowiazuje od	2026-02-25
----------------------	------------

obowiazuje do	obecnie
----------------------	---------

status	w opracowaniu https://inspire.ec.europa.eu/codelist/ProcessStepGeneralValue
---------------	--

[/elaboration](#)

charakter ustalenia

ogólnie wiążące
<https://inspire.ec.europa.eu/codelist/RegulationNatureValue/generallyBinding>

profil podstawowy

teren zabudowy zagrodowej
teren produkcji w gospodarstwach rolnych
teren akwakultury i obsługi rybactwa
teren komunikacji
teren zieleni urządzonej
teren ogrodów działkowych
teren infrastruktury technicznej

profil dodatkowy

teren wielkotowarowej produkcji rolnej
teren rolnictwa z zakazem zabudowy
teren usług
teren zieleni naturalnej
teren lasu
teren wód

maksymalna nadziemna intensywnosc zabudowy

0.6

maksymalny udzial powierzchni zabudowy

40%

maksymalna wysokosc zabudowy

12.0 m

minimalny udzial powierzchni biologicznie czynnej

30%

geometria



plan

<https://www.gov.pl/zagospodarowanieprzestrzenne/app/AktPlanowaniaPrzestrzennego/PL.ZIPPZP.11953/100406-POG/1POG>

strefa planistyczna

PL.ZIPPZP.11953_100406-POG_1POG-376SZ_20260303T105713

identfier

<https://www.gov.pl/zagospodarowanieprzestrzenne/app/StrefaPlanistyczna/PL.ZIPPZP.11953/100406-POG/1POG-376SZ/20260303T105713>

przestrzen nazw

PL.ZIPPZP.11953/100406-POG

lokalny id

1POG-376SZ

wersja id

20260303T105713

początek wersji obiektu

2026-03-03T10:57:13

nazwa

strefa wielofunkcyjna z zabudową zagrodową

oznaczenie

376SZ

symbol

SZ

obowiązuje od	2026-02-25
obowiązuje do	obecnie
status	w opracowaniu https://inspire.ec.europa.eu/codelist/ProcessStepGeneralValue/elaboration
charakter ustalenia	ogólnie wiążące https://inspire.ec.europa.eu/codelist/RegulationNatureValue/generallyBinding
profil podstawowy	teren zabudowy zagrodowej teren produkcji w gospodarstwach rolnych teren akwakultury i obsługi rybactwa teren komunikacji teren zieleni urządzonej teren ogrodów działkowych teren infrastruktury technicznej
profil dodatkowy	teren wielkotowarowej produkcji rolnej teren rolnictwa z zakazem zabudowy teren usług teren zieleni naturalnej teren lasu teren wód
maksymalna nadziemna intensywnosc zabudowy	0.6
maksymalny udzial powierzchni zabudowy	40%
maksymalna wysokosc zabudowy	12.0 m
minimalny udzial powierzchni biologicznie czynnej	30%
geometria	
plan	https://www.gov.pl/zagospodarowanieprzestrzenne/app/AktPlanowaniaPrzestrzennego/PL.ZIPPZP.11953/100406-POG/1POG
strefa planistyczna	PL.ZIPPZP.11953_100406-POG_1POG-377SZ_20260303T105727
identyfier	https://www.gov.pl/zagospodarowanieprzestrzenne/app/StrefaPlanistyczna/PL.ZIPPZP.11953/100406-POG/1POG-377SZ/20260303T105727
przestrzen nazw	PL.ZIPPZP.11953/100406-POG
lokalny id	1POG-377SZ
wersja id	20260303T105727
poczatek wersji obiektu	2026-03-03T10:57:27

nazwa	strefa wielofunkcyjna z zabudową zagrodową
oznaczenie	377SZ
symbol	SZ
obowiązuje od	2026-02-25
obowiązuje do	obecnie
status	w opracowaniu https://inspire.ec.europa.eu/codelist/ProcessStepGeneralValue/elaboration
charakter ustalenia	ogólnie wiążące https://inspire.ec.europa.eu/codelist/RegulationNatureValue/generallyBinding
profil podstawowy	teren zabudowy zagrodowej teren produkcji w gospodarstwach rolnych teren akwakultury i obsługi rybactwa teren komunikacji teren zieleni urządzonej teren ogrodów działkowych teren infrastruktury technicznej
profil dodatkowy	teren wielkotowarowej produkcji rolnej teren rolnictwa z zakazem zabudowy teren usług teren zieleni naturalnej teren lasu teren wód
maksymalna nadziemna intensywność zabudowy	0.6
maksymalny udział powierzchni zabudowy	40%
maksymalna wysokość zabudowy	12.0 m
minimalny udział powierzchni biologicznie czynnej	30%
geometria	
plan	https://www.gov.pl/zagospodarowanieprzestrzenne/app/AktPlanowaniaPrzestrzennego/PL.ZIPPZP.11953/100406-POG/1POG
strefa planistyczna	PL.ZIPPZP.11953_100406-POG_1POG-378SZ_20260303T105739
identyfikator	https://www.gov.pl/zagospodarowanieprzestrzenne/app/StrefaPlanistyczna/PL.ZIPPZP.11953/100406-POG/1POG-378SZ/20260303T105739
przebieg nazw	PL.ZIPPZP.11953/100406-POG

lokalny id	1POG-378SZ
wersja id	20260303T105739
początek wersji obiektu	2026-03-03T10:57:39
nazwa	strefa wielofunkcyjna z zabudową zagrodową
oznaczenie	378SZ
symbol	SZ
obowiązuje od	2026-02-25
obowiązuje do	obecnie
status	w opracowaniu https://inspire.ec.europa.eu/codelist/ProcessStepGeneralValue/elaboration
charakter ustalenia	ogólnie wiążące https://inspire.ec.europa.eu/codelist/RegulationNatureValue/generallyBinding
profil podstawowy	teren zabudowy zagrodowej teren produkcji w gospodarstwach rolnych teren akwakultury i obsługi rybactwa teren komunikacji teren zieleni urządzonej teren ogrodów działkowych teren infrastruktury technicznej
profil dodatkowy	teren wielkotowarowej produkcji rolnej teren rolnictwa z zakazem zabudowy teren usług teren zieleni naturalnej teren lasu teren wód
maksymalna nadziemna intensywność zabudowy	0.6
maksymalny udział powierzchni zabudowy	40%
maksymalna wysokość zabudowy	12.0 m
minimalny udział powierzchni biologicznie czynnej	30%
geometria	
plan	https://www.gov.pl/zagospodarowanieprzestrzenne/app/AktPlanowaniaPrzestrzennego/PL.ZIPPZP.11953/100406-POG/1POG
strefa planistyczna	PL.ZIPPZP.11953_100406-POG_1POG-379SZ_20260303T105810

identyfier	https://www.gov.pl/zagospodarowanieprzestrzenne/app/StrefaPlanistyczna/PL.ZIPPZP.11953/100406-POG/1POG-379SZ/20260303T105810
przestrzen nazw	PL.ZIPPZP.11953/100406-POG
lokalny id	1POG-379SZ
wersja id	20260303T105810
początek wersji obiektu	2026-03-03T10:58:10
nazwa	strefa wielofunkcyjna z zabudową zagrodową
oznaczenie	379SZ
symbol	SZ
obowiązuje od	2026-02-25
obowiązuje do	obecnie
status	w opracowaniu https://inspire.ec.europa.eu/codelist/ProcessStepGeneralValue/elaboration
charakter ustalenia	ogólnie wiążące https://inspire.ec.europa.eu/codelist/RegulationNatureValue/generallyBinding
profil podstawowy	teren zabudowy zagrodowej teren produkcji w gospodarstwach rolnych teren akwakultury i obsługi rybactwa teren komunikacji teren zieleni urządzonej teren ogrodów działkowych teren infrastruktury technicznej
profil dodatkowy	teren wielkotowarowej produkcji rolnej teren rolnictwa z zakazem zabudowy teren usług teren zieleni naturalnej teren lasu teren wód
maksymalna nadziemna intensywność zabudowy	0.6
maksymalny udział powierzchni zabudowy	40%
maksymalna wysokość zabudowy	12.0 m
minimalny udział powierzchni biologicznie czynnej	30%

geometria



plan	https://www.gov.pl/zagospodarowanieprzestrzenne/app/AktPlanowaniaPrzestrzennego/PL.ZIPPZP.11953/100406-POG/1POG
strefa planistyczna	PL.ZIPPZP.11953_100406-POG_1POG-380SZ_20260303T105827
identyfikator	https://www.gov.pl/zagospodarowanieprzestrzenne/app/StrefaPlanistyczna/PL.ZIPPZP.11953/100406-POG/1POG-380SZ/20260303T105827
przestrzeń nazw	PL.ZIPPZP.11953/100406-POG
lokalny id	1POG-380SZ
wersja id	20260303T105827
początek wersji obiektu	2026-03-03T10:58:27
nazwa	strefa wielofunkcyjna z zabudową zagrodową
oznaczenie	380SZ
symbol	SZ
obowiązuje od	2026-02-25
obowiązuje do	obecnie
status	w opracowaniu https://inspire.ec.europa.eu/codelist/ProcessStepGeneralValue/elaboration
charakter ustalenia	ogólnie wiążące https://inspire.ec.europa.eu/codelist/RegulationNatureValue/generallyBinding
profil podstawowy	teren zabudowy zagrodowej teren produkcji w gospodarstwach rolnych teren akwakultury i obsługi rybactwa teren komunikacji teren zieleni urządzonej teren ogrodów działkowych teren infrastruktury technicznej
profil dodatkowy	teren wielkotwarowej produkcji rolnej teren rolnictwa z zakazem zabudowy teren usług teren zieleni naturalnej teren lasu teren wód
maksymalna nadziemna intensywność zabudowy	0.6
maksymalny udział powierzchni zabudowy	40%
maksymalna wysokość zabudowy	12.0 m
minimalny udział powierzchni biologicznie czynnej	30%
geometria	



plan <https://www.gov.pl/zagospodarowanieprzestrzenne/app/AktPlanowaniaPrzestrzennego/PL.ZIPPZP.11953/100406-POG/1POG>

strefa planistyczna PL.ZIPPZP.11953_100406-POG_1POG-381SZ_20260303T105838

identyfier <https://www.gov.pl/zagospodarowanieprzestrzenne/app/StrefaPlanistyczna/PL.ZIPPZP.11953/100406-POG/1POG-381SZ/20260303T105838>

przestrzen nazw PL.ZIPPZP.11953/100406-POG

lokalny id 1POG-381SZ

wersja id 20260303T105838

początek wersji obiektu 2026-03-03T10:58:38

nazwa strefa wielofunkcyjna z zabudową zagrodową

oznaczenie 381SZ

symbol SZ

obowiązuje od 2026-02-25

obowiązuje do obecnie

status w opracowaniu
<https://inspire.ec.europa.eu/codelist/ProcessStepGeneralValue/elaboration>

charakter ustalenia ogólnie wiążące
<https://inspire.ec.europa.eu/codelist/RegulationNatureValue/generallyBinding>

profil podstawowy
teren zabudowy zagrodowej
teren produkcji w gospodarstwach rolnych
teren akwakultury i obsługi rybactwa
teren komunikacji
teren zieleni urządzonej
teren ogrodów działkowych
teren infrastruktury technicznej

profil dodatkowy
teren wielkotowarowej produkcji rolnej
teren rolnictwa z zakazem zabudowy
teren usług
teren zieleni naturalnej
teren lasu
teren wód

maksymalna nadziemna intensywność zabudowy 0.6

maksymalny udział powierzchni zabudowy 40%

maksymalna wysokość zabudowy 12.0 m

minimalny udział powierzchni biologicznie czynnej 30%

geometria



plan <https://www.gov.pl/zagospodarowanieprzestrzenne/app/AktPlanowaniaPrzestrzennego/PL.ZIPPZP.11953/100406-POG/1POG>

strefa planistyczna PL.ZIPPZP.11953_100406-POG_1POG-382SZ_20260303T105935

identyfikator <https://www.gov.pl/zagospodarowanieprzestrzenne/app/StrefaPlanistyczna/PL.ZIPPZP.11953/100406-POG/1POG-382SZ/20260303T105935>

przestrzeń nazw PL.ZIPPZP.11953/100406-POG

lokalny id 1POG-382SZ

wersja id 20260303T105935

początek wersji obiektu 2026-03-03T10:59:35

nazwa strefa wielofunkcyjna z zabudową zagrodową

oznaczenie 382SZ

symbol SZ

obowiązuje od 2026-02-25

obowiązuje do obecnie

status w opracowaniu
<https://inspire.ec.europa.eu/codelist/ProcessStepGeneralValue/elaboration>

charakter ustalenia ogólnie wiążące
<https://inspire.ec.europa.eu/codelist/RegulationNatureValue/generallyBinding>

profil podstawowy
teren zabudowy zagrodowej
teren produkcji w gospodarstwach rolnych
teren akwakultury i obsługi rybactwa
teren komunikacji
teren zieleni urządzonej
teren ogrodów działkowych
teren infrastruktury technicznej

profil dodatkowy
teren wielkotowarowej produkcji rolnej
teren rolnictwa z zakazem zabudowy
teren usług
teren zieleni naturalnej
teren lasu
teren wód

maksymalna nadziemna intensywnosc zabudowy	0.6
maksymalny udzial powierzchni zabudowy	40%
maksymalna wysokosc zabudowy	12.0 m
minimalny udzial powierzchni biologicznie czynnej	30%

geometria



plan <https://www.gov.pl/zagospodarowanieprzestrzenne/app/AktPlanowaniaPrzestrzennego/PL.ZIPPZP.11953/100406-POG/1POG>

strefa planistyczna PL.ZIPPZP.11953_100406-POG_1POG-383SZ_20260303T105946

identyfier <https://www.gov.pl/zagospodarowanieprzestrzenne/app/StrefaPlanistyczna/PL.ZIPPZP.11953/100406-POG/1POG-383SZ/20260303T105946>

przestrzen nazw PL.ZIPPZP.11953/100406-POG

lokalny id 1POG-383SZ

wersja id 20260303T105946

poczatek wersji obiektu 2026-03-03T10:59:46

nazwa strefa wielofunkcyjna z zabudową zagrodową

oznaczenie 383SZ

symbol SZ

obowiazuje od 2026-02-25


obowiazuje do obecnie

status w opracowaniu
<https://inspire.ec.europa.eu/codelist/ProcessStepGeneralValue/elaboration>

charakter ustalenia ogólnie wiążące
<https://inspire.ec.europa.eu/codelist/RegulationNatureValue/generallyBinding>

profil podstawowy teren zabudowy zagrodowej
teren produkcji w gospodarstwach rolnych
teren akwakultury i obsługi rybactwa
teren komunikacji
teren zieleni urządzonej
teren ogrodów działkowych
teren infrastruktury technicznej

profil dodatkowy teren wielkotowarowej produkcji rolnej
teren rolnictwa z zakazem zabudowy

	teren usług teren zieleni naturalnej teren lasu teren wód
maksymalna nadziemna intensywnosc zabudowy	0.6
maksymalny udzial powierzchni zabudowy	40%
maksymalna wysokosc zabudowy	12.0 m
minimalny udzial powierzchni biologicznie czynnej	30%
geometria	
plan	https://www.gov.pl/zagospodarowanieprzestrzenne/app/AktPlanowaniaPrzestrzennego/PL.ZIPPZP.11953/100406-POG/1POG
strefa planistyczna	PL.ZIPPZP.11953_100406-POG_1POG-384SZ_20260303T105958
identfier	https://www.gov.pl/zagospodarowanieprzestrzenne/app/StrefaPlanistyczna/PL.ZIPPZP.11953/100406-POG/1POG-384SZ/20260303T105958
przestrzen nazw	PL.ZIPPZP.11953/100406-POG
lokalny id	1POG-384SZ
wersja id	20260303T105958
poczatek wersji obiektu	2026-03-03T10:59:58
nazwa	strefa wielofunkcyjna z zabudową zagrodową
oznaczenie	384SZ
symbol	SZ
obowiazuje od	2026-02-25
obowiazuje do	obecnie
status	w opracowaniu https://inspire.ec.europa.eu/codelist/ProcessStepGeneralValue/elaboration
charakter ustalenia	ogólnie wiążące https://inspire.ec.europa.eu/codelist/RegulationNatureValue/generallyBinding
profil podstawowy	teren zabudowy zagrodowej teren produkcji w gospodarstwach rolnych teren akwakultury i obsługi rybactwa teren komunikacji teren zieleni urządzonej

	teren ogrodów działkowych teren infrastruktury technicznej
profil dodatkowy	teren wielkotowarowej produkcji rolnej teren rolnictwa z zakazem zabudowy teren usług teren zieleni naturalnej teren lasu teren wód
maksymalna nadziemna intensywnosc zabudowy	0.6
maksymalny udzial powierzchni zabudowy	40%
maksymalna wysokosc zabudowy	12.0 m
minimalny udzial powierzchni biologicznie czynnej	30%
geometria	
plan	https://www.gov.pl/zagospodarowanieprzestrzenne/app/AktPlanowaniaPrzestrzennego/PL.ZIPPZP.11953/100406-POG/1POG
strefa planistyczna	PL.ZIPPZP.11953_100406-POG_1POG-385SZ_20260303T110008
identfier	https://www.gov.pl/zagospodarowanieprzestrzenne/app/StrefaPlanistyczna/PL.ZIPPZP.11953/100406-POG/1POG-385SZ/20260303T110008
przestrzen nazw	PL.ZIPPZP.11953/100406-POG
lokalny id	1POG-385SZ
wersja id	20260303T110008
poczatek wersji obiektu	2026-03-03T11:00:08
nazwa	strefa wielofunkcyjna z zabudową zagrodową
oznaczenie	385SZ
symbol	SZ
obowiazuje od	2026-02-25
obowiazuje do	obecnie
status	w opracowaniu https://inspire.ec.europa.eu/codelist/ProcessStepGeneralValue/elaboration
charakter ustalenia	ogólnie wiążące https://inspire.ec.europa.eu/codelist/RegulationNatureValue/generallyBinding

profil podstawowy	teren zabudowy zagrodowej teren produkcji w gospodarstwach rolnych teren akwakultury i obsługi rybactwa teren komunikacji teren zieleni urządzonej teren ogrodów działkowych teren infrastruktury technicznej
profil dodatkowy	teren wielkotowarowej produkcji rolnej teren rolnictwa z zakazem zabudowy teren usług teren zieleni naturalnej teren lasu teren wód
maksymalna nadziemna intensywnosc zabudowy	0.6
maksymalny udzial powierzchni zabudowy	40%
maksymalna wysokosc zabudowy	12.0 m
minimalny udzial powierzchni biologicznie czynnej	30%
geometria	
plan	https://www.gov.pl/zagospodarowanieprzestrzenne/app/AktPlanowaniaPrzestrzennego/PL.ZIPPZP.11953/100406-POG/1POG
strefa planistyczna	PL.ZIPPZP.11953_100406-POG_1POG-386SZ_20260303T110018
identyfier	https://www.gov.pl/zagospodarowanieprzestrzenne/app/StrefaPlanistyczna/PL.ZIPPZP.11953/100406-POG/1POG-386SZ/20260303T110018
przestrzen nazw	PL.ZIPPZP.11953/100406-POG
lokalny id	1POG-386SZ
wersja id	20260303T110018
poczatek wersji obiektu	2026-03-03T11:00:18
nazwa	strefa wielofunkcyjna z zabudową zagrodową
oznaczenie	386SZ
symbol	SZ
obowiazuje od	2026-02-25
obowiazuje do	obecnie
status	w opracowaniu https://inspire.ec.europa.eu/codelist/ProcessStepGeneralValue

[/elaboration](#)

charakter ustalenia

ogólnie wiążące
<https://inspire.ec.europa.eu/codelist/RegulationNatureValue/generallyBinding>

profil podstawowy

teren zabudowy zagrodowej
teren produkcji w gospodarstwach rolnych
teren akwakultury i obsługi rybactwa
teren komunikacji
teren zieleni urządzonej
teren ogrodów działkowych
teren infrastruktury technicznej

profil dodatkowy

teren wielkotowarowej produkcji rolnej
teren rolnictwa z zakazem zabudowy
teren usług
teren zieleni naturalnej
teren lasu
teren wód

maksymalna nadziemna intensywnosc zabudowy

0.6

maksymalny udzial powierzchni zabudowy

40%

maksymalna wysokosc zabudowy

12.0 m

minimalny udzial powierzchni biologicznie czynnej

30%

geometria



plan

<https://www.gov.pl/zagospodarowanieprzestrzenne/app/AktPlanowaniaPrzestrzennego/PL.ZIPPZP.11953/100406-POG/1POG>

strefa planistyczna

PL.ZIPPZP.11953_100406-POG_1POG-387SZ_20260303T110030

identfier

<https://www.gov.pl/zagospodarowanieprzestrzenne/app/StrefaPlanistyczna/PL.ZIPPZP.11953/100406-POG/1POG-387SZ/20260303T110030>

przestrzen nazw

PL.ZIPPZP.11953/100406-POG

lokalny id

1POG-387SZ

wersja id

20260303T110030

początek wersji obiektu

2026-03-03T11:00:30

nazwa

strefa wielofunkcyjna z zabudową zagrodową

oznaczenie

387SZ

symbol

SZ

obowiązuje od	2026-02-25
obowiązuje do	obecnie
status	w opracowaniu https://inspire.ec.europa.eu/codelist/ProcessStepGeneralValue/elaboration
charakter ustalenia	ogólnie wiążące https://inspire.ec.europa.eu/codelist/RegulationNatureValue/generallyBinding
profil podstawowy	teren zabudowy zagrodowej teren produkcji w gospodarstwach rolnych teren akwakultury i obsługi rybactwa teren komunikacji teren zieleni urządzonej teren ogrodów działkowych teren infrastruktury technicznej
profil dodatkowy	teren wielkotowarowej produkcji rolnej teren rolnictwa z zakazem zabudowy teren usług teren zieleni naturalnej teren lasu teren wód
maksymalna nadziemna intensywnosc zabudowy	0.6
maksymalny udzial powierzchni zabudowy	40%
maksymalna wysokosc zabudowy	12.0 m
minimalny udzial powierzchni biologicznie czynnej	30%
geometria	
plan	https://www.gov.pl/zagospodarowanieprzestrzenne/app/AktPlanowaniaPrzestrzennego/PL.ZIPPZP.11953/100406-POG/1POG
strefa planistyczna	PL.ZIPPZP.11953_100406-POG_1POG-388SZ_20260303T110041
identyfier	https://www.gov.pl/zagospodarowanieprzestrzenne/app/StrefaPlanistyczna/PL.ZIPPZP.11953/100406-POG/1POG-388SZ/20260303T110041
przestrzen nazw	PL.ZIPPZP.11953/100406-POG
lokalny id	1POG-388SZ
wersja id	20260303T110041
poczatek wersji obiektu	2026-03-03T11:00:41

nazwa	strefa wielofunkcyjna z zabudową zagrodową
oznaczenie	388SZ
symbol	SZ
obowiązuje od	2026-02-25
obowiązuje do	obecnie
status	w opracowaniu https://inspire.ec.europa.eu/codelist/ProcessStepGeneralValue/elaboration
charakter ustalenia	ogólnie wiążące https://inspire.ec.europa.eu/codelist/RegulationNatureValue/generallyBinding
profil podstawowy	teren zabudowy zagrodowej teren produkcji w gospodarstwach rolnych teren akwakultury i obsługi rybactwa teren komunikacji teren zieleni urządzonej teren ogrodów działkowych teren infrastruktury technicznej
profil dodatkowy	teren wielkotowarowej produkcji rolnej teren rolnictwa z zakazem zabudowy teren usług teren zieleni naturalnej teren lasu teren wód
maksymalna nadziemna intensywność zabudowy	0.6
maksymalny udział powierzchni zabudowy	40%
maksymalna wysokość zabudowy	12.0 m
minimalny udział powierzchni biologicznie czynnej	30%
geometria	
plan	https://www.gov.pl/zagospodarowanieprzestrzenne/app/AktPlanowaniaPrzestrzennego/PL.ZIPPZP.11953/100406-POG/1POG
strefa planistyczna	PL.ZIPPZP.11953_100406-POG_1POG-389SZ_20260303T110803
identyfikator	https://www.gov.pl/zagospodarowanieprzestrzenne/app/StrefaPlanistyczna/PL.ZIPPZP.11953/100406-POG/1POG-389SZ/20260303T110803
przebieg nazw	PL.ZIPPZP.11953/100406-POG

lokalny id	1POG-389SZ
wersja id	20260303T110803
początek wersji obiektu	2026-03-03T11:08:03
nazwa	strefa wielofunkcyjna z zabudową zagrodową
oznaczenie	389SZ
symbol	SZ
obowiązuje od	2026-02-25
obowiązuje do	obecnie
status	w opracowaniu https://inspire.ec.europa.eu/codelist/ProcessStepGeneralValue/elaboration
charakter ustalenia	ogólnie wiążące https://inspire.ec.europa.eu/codelist/RegulationNatureValue/generallyBinding
profil podstawowy	teren zabudowy zagrodowej teren produkcji w gospodarstwach rolnych teren akwakultury i obsługi rybactwa teren komunikacji teren zieleni urządzonej teren ogrodów działkowych teren infrastruktury technicznej
profil dodatkowy	teren wielkotowarowej produkcji rolnej teren rolnictwa z zakazem zabudowy teren usług teren zieleni naturalnej teren lasu teren wód
maksymalna nadziemna intensywność zabudowy	0.6
maksymalny udział powierzchni zabudowy	40%
maksymalna wysokość zabudowy	12.0 m
minimalny udział powierzchni biologicznie czynnej	30%
geometria	
plan	https://www.gov.pl/zagospodarowanieprzestrzenne/app/AktPlanowaniaPrzestrzennego/PL.ZIPPZP.11953/100406-POG/1POG
strefa planistyczna	PL.ZIPPZP.11953_100406-POG_1POG-390SZ_20260303T110813

identyfier	https://www.gov.pl/zagospodarowanieprzestrzenne/app/StrefaPlanistyczna/PL.ZIPPZP.11953/100406-POG/1POG-390SZ/20260303T110813
przestrzen nazw	PL.ZIPPZP.11953/100406-POG
lokalny id	1POG-390SZ
wersja id	20260303T110813
początek wersji obiektu	2026-03-03T11:08:13
nazwa	strefa wielofunkcyjna z zabudową zagrodową
oznaczenie	390SZ
symbol	SZ
obowiązuje od	2026-02-25
obowiązuje do	obecnie
status	w opracowaniu https://inspire.ec.europa.eu/codelist/ProcessStepGeneralValue/elaboration
charakter ustalenia	ogólnie wiążące https://inspire.ec.europa.eu/codelist/RegulationNatureValue/generallyBinding
profil podstawowy	teren zabudowy zagrodowej teren produkcji w gospodarstwach rolnych teren akwakultury i obsługi rybactwa teren komunikacji teren zieleni urządzonej teren ogrodów działkowych teren infrastruktury technicznej
profil dodatkowy	teren wielkotowarowej produkcji rolnej teren rolnictwa z zakazem zabudowy teren usług teren zieleni naturalnej teren lasu teren wód
maksymalna nadziemna intensywność zabudowy	0.6
maksymalny udział powierzchni zabudowy	40%
maksymalna wysokość zabudowy	12.0 m
minimalny udział powierzchni biologicznie czynnej	30%

geometria



plan	https://www.gov.pl/zagospodarowanieprzestrzenne/app/AktPlanowaniaPrzestrzennego/PL.ZIPPZP.11953/100406-POG/1POG
strefa planistyczna	PL.ZIPPZP.11953_100406-POG_1POG-391SZ_20260303T110824
identyfier	https://www.gov.pl/zagospodarowanieprzestrzenne/app/StrefaPlanistyczna/PL.ZIPPZP.11953/100406-POG/1POG-391SZ/20260303T110824
przestrzen nazw	PL.ZIPPZP.11953/100406-POG
lokalny id	1POG-391SZ
wersja id	20260303T110824
początek wersji obiektu	2026-03-03T11:08:24
nazwa	strefa wielofunkcyjna z zabudową zagrodową
oznaczenie	391SZ
symbol	SZ
obowiązuje od	2026-02-25
obowiązuje do	obecnie
status	w opracowaniu https://inspire.ec.europa.eu/codelist/ProcessStepGeneralValue/elaboration
charakter ustalenia	ogólnie wiążące https://inspire.ec.europa.eu/codelist/RegulationNatureValue/generallyBinding
profil podstawowy	teren zabudowy zagrodowej teren produkcji w gospodarstwach rolnych teren akwakultury i obsługi rybactwa teren komunikacji teren zieleni urządzonej teren ogrodów działkowych teren infrastruktury technicznej
profil dodatkowy	teren wielkotwarowej produkcji rolnej teren rolnictwa z zakazem zabudowy teren usług teren zieleni naturalnej teren lasu teren wód
maksymalna nadziemna intensywność zabudowy	0.6
maksymalny udział powierzchni zabudowy	40%
maksymalna wysokość zabudowy	12.0 m
minimalny udział powierzchni biologicznie czynnej	30%
geometria	



plan <https://www.gov.pl/zagospodarowanieprzestrzenne/app/AktPlanowaniaPrzestrzennego/PL.ZIPPZP.11953/100406-POG/1POG>

strefa planistyczna PL.ZIPPZP.11953_100406-POG_1POG-392SZ_20260303T110844

identyfier <https://www.gov.pl/zagospodarowanieprzestrzenne/app/StrefaPlanistyczna/PL.ZIPPZP.11953/100406-POG/1POG-392SZ/20260303T110844>

przestrzen nazw PL.ZIPPZP.11953/100406-POG

lokalny id 1POG-392SZ

wersja id 20260303T110844

poczatek wersji obiektu 2026-03-03T11:08:44

nazwa strefa wielofunkcyjna z zabudową zagrodową

oznaczenie 392SZ

symbol SZ

obowiazuje od 2026-02-25

obowiazuje do obecnie

status w opracowaniu
<https://inspire.ec.europa.eu/codelist/ProcessStepGeneralValue/elaboration>

charakter ustalenia ogólnie wiążące
<https://inspire.ec.europa.eu/codelist/RegulationNatureValue/generallyBinding>

profil podstawowy teren zabudowy zagrodowej
teren produkcji w gospodarstwach rolnych
teren akwakultury i obsługi rybactwa
teren komunikacji
teren zieleni urządzonej
teren ogrodów działkowych
teren infrastruktury technicznej

profil dodatkowy teren wielkotowarowej produkcji rolnej
teren rolnictwa z zakazem zabudowy
teren usług
teren zieleni naturalnej
teren lasu
teren wód

maksymalna nadziemna intensywnosc zabudowy 0.6

maksymalny udzial powierzchni zabudowy 40%

maksymalna wysokość zabudowy 12.0 m

minimalny udział powierzchni biologicznie czynnej 30%

geometria



plan <https://www.gov.pl/zagospodarowanieprzestrzenne/app/AktPlanowaniaPrzestrzennego/PL.ZIPPZP.11953/100406-POG/1POG>

strefa planistyczna PL.ZIPPZP.11953_100406-POG_1POG-393SZ_20260303T110858

identyfikator <https://www.gov.pl/zagospodarowanieprzestrzenne/app/StrefaPlanistyczna/PL.ZIPPZP.11953/100406-POG/1POG-393SZ/20260303T110858>

przestrzeń nazw PL.ZIPPZP.11953/100406-POG

lokalny id 1POG-393SZ

wersja id 20260303T110858

początek wersji obiektu 2026-03-03T11:08:58

nazwa strefa wielofunkcyjna z zabudową zagrodową

oznaczenie 393SZ

symbol SZ

obowiązuje od 2026-02-25

obowiązuje do obecnie

status w opracowaniu
<https://inspire.ec.europa.eu/codelist/ProcessStepGeneralValue/elaboration>

charakter ustalenia ogólnie wiążące
<https://inspire.ec.europa.eu/codelist/RegulationNatureValue/generallyBinding>

profil podstawowy
teren zabudowy zagrodowej
teren produkcji w gospodarstwach rolnych
teren akwakultury i obsługi rybactwa
teren komunikacji
teren zieleni urządzonej
teren ogrodów działkowych
teren infrastruktury technicznej

profil dodatkowy
teren wielkotowarowej produkcji rolnej
teren rolnictwa z zakazem zabudowy
teren usług
teren zieleni naturalnej
teren lasu
teren wód

maksymalna nadziemna intensywnosc zabudowy	0.6
maksymalny udzial powierzchni zabudowy	40%
maksymalna wysokosc zabudowy	12.0 m
minimalny udzial powierzchni biologicznie czynnej	30%

geometria



plan <https://www.gov.pl/zagospodarowanieprzestrzenne/app/AktPlanowaniaPrzestrzennego/PL.ZIPPZP.11953/100406-POG/1POG>

strefa planistyczna PL.ZIPPZP.11953_100406-POG_1POG-394SZ_20260303T110909

identyfier <https://www.gov.pl/zagospodarowanieprzestrzenne/app/StrefaPlanistyczna/PL.ZIPPZP.11953/100406-POG/1POG-394SZ/20260303T110909>

przestrzen nazw PL.ZIPPZP.11953/100406-POG

lokalny id 1POG-394SZ

wersja id 20260303T110909

poczatek wersji obiektu 2026-03-03T11:09:09

nazwa strefa wielofunkcyjna z zabudową zagrodową

oznaczenie 394SZ

symbol SZ

obowiazuje od 2026-02-25


obowiazuje do obecnie

status w opracowaniu
<https://inspire.ec.europa.eu/codelist/ProcessStepGeneralValue/elaboration>

charakter ustalenia ogólnie wiążące
<https://inspire.ec.europa.eu/codelist/RegulationNatureValue/generallyBinding>

profil podstawowy teren zabudowy zagrodowej
teren produkcji w gospodarstwach rolnych
teren akwakultury i obsługi rybactwa
teren komunikacji
teren zieleni urządzonej
teren ogrodów działkowych
teren infrastruktury technicznej

profil dodatkowy teren wielkotowarowej produkcji rolnej
teren rolnictwa z zakazem zabudowy

	<p>teren usług</p> <p>teren zieleni naturalnej</p> <p>teren lasu</p> <p>teren wód</p>
maksymalna nadziemna intensywnosc zabudowy	0.6
maksymalny udzial powierzchni zabudowy	40%
maksymalna wysokosc zabudowy	12.0 m
minimalny udzial powierzchni biologicznie czynnej	30%
geometria	
plan	https://www.gov.pl/zagospodarowanieprzestrzenne/app/AktPlanowaniaPrzestrzennego/PL.ZIPPZP.11953/100406-POG/1POG
strefa planistyczna	PL.ZIPPZP.11953_100406-POG_1POG-395SZ_20260303T110927
identfier	https://www.gov.pl/zagospodarowanieprzestrzenne/app/StrefaPlanistyczna/PL.ZIPPZP.11953/100406-POG/1POG-395SZ/20260303T110927
przestrzen nazw	PL.ZIPPZP.11953/100406-POG
lokalny id	1POG-395SZ
wersja id	20260303T110927
poczatek wersji obiektu	2026-03-03T11:09:27
nazwa	strefa wielofunkcyjna z zabudową zagrodową
oznaczenie	395SZ
symbol	SZ
obowiazuje od	2026-02-25
obowiazuje do	obecnie
status	<p>w opracowaniu</p> <p>https://inspire.ec.europa.eu/codelist/ProcessStepGeneralValue/elaboration</p>
charakter ustalenia	<p>ogólnie wiążące</p> <p>https://inspire.ec.europa.eu/codelist/RegulationNatureValue/generallyBinding</p>
profil podstawowy	<p>teren zabudowy zagrodowej</p> <p>teren produkcji w gospodarstwach rolnych</p> <p>teren akwakultury i obsługi rybactwa</p> <p>teren komunikacji</p> <p>teren zieleni urządzonej</p>

	teren ogrodów działkowych teren infrastruktury technicznej
profil dodatkowy	teren wielkotowarowej produkcji rolnej teren rolnictwa z zakazem zabudowy teren usług teren zieleni naturalnej teren lasu teren wód
maksymalna nadziemna intensywnosc zabudowy	0.6
maksymalny udzial powierzchni zabudowy	40%
maksymalna wysokosc zabudowy	12.0 m
minimalny udzial powierzchni biologicznie czynnej	30%
geometria	
plan	https://www.gov.pl/zagospodarowanieprzestrzenne/app/AktPlanowaniaPrzestrzennego/PL.ZIPPZP.11953/100406-POG/1POG
strefa planistyczna	PL.ZIPPZP.11953_100406-POG_1POG-396SZ_20260303T110954
identfier	https://www.gov.pl/zagospodarowanieprzestrzenne/app/StrefaPlanistyczna/PL.ZIPPZP.11953/100406-POG/1POG-396SZ/20260303T110954
przestrzen nazw	PL.ZIPPZP.11953/100406-POG
lokalny id	1POG-396SZ
wersja id	20260303T110954
poczatek wersji obiektu	2026-03-03T11:09:54
nazwa	strefa wielofunkcyjna z zabudową zagrodową
oznaczenie	396SZ
symbol	SZ
obowiazuje od	2026-02-25
obowiazuje do	obecnie
status	w opracowaniu https://inspire.ec.europa.eu/codelist/ProcessStepGeneralValue/elaboration
charakter ustalenia	ogólnie wiążące https://inspire.ec.europa.eu/codelist/RegulationNatureValue/generallyBinding

profil podstawowy	teren zabudowy zagrodowej teren produkcji w gospodarstwach rolnych teren akwakultury i obsługi rybactwa teren komunikacji teren zieleni urządzonej teren ogrodów działkowych teren infrastruktury technicznej
profil dodatkowy	teren wielkotowarowej produkcji rolnej teren rolnictwa z zakazem zabudowy teren usług teren zieleni naturalnej teren lasu teren wód
maksymalna nadziemna intensywnosc zabudowy	0.6
maksymalny udzial powierzchni zabudowy	40%
maksymalna wysokosc zabudowy	12.0 m
minimalny udzial powierzchni biologicznie czynnej	30%
geometria	
plan	https://www.gov.pl/zagospodarowanieprzestrzenne/app/AktPlanowaniaPrzestrzennego/PL.ZIPPZP.11953/100406-POG/1POG
strefa planistyczna	PL.ZIPPZP.11953_100406-POG_1POG-397SZ_20260305T062041
identyfier	https://www.gov.pl/zagospodarowanieprzestrzenne/app/StrefaPlanistyczna/PL.ZIPPZP.11953/100406-POG/1POG-397SZ/20260305T062041
przestrzen nazw	PL.ZIPPZP.11953/100406-POG
lokalny id	1POG-397SZ
wersja id	20260305T062041
poczatek wersji obiektu	2026-03-05T06:20:41
nazwa	strefa wielofunkcyjna z zabudową zagrodową
oznaczenie	397SZ
symbol	SZ
obowiazuje od	2026-02-25
obowiazuje do	obecnie
status	w opracowaniu https://inspire.ec.europa.eu/codelist/ProcessStepGeneralValue

[/elaboration](#)

charakter ustalenia

ogólnie wiążące
<https://inspire.ec.europa.eu/codelist/RegulationNatureValue/generallyBinding>

profil podstawowy

teren zabudowy zagrodowej
teren produkcji w gospodarstwach rolnych
teren akwakultury i obsługi rybactwa
teren komunikacji
teren zieleni urządzonej
teren ogrodów działkowych
teren infrastruktury technicznej

profil dodatkowy

teren wielkotowarowej produkcji rolnej
teren rolnictwa z zakazem zabudowy
teren usług
teren zieleni naturalnej
teren lasu
teren wód

maksymalna nadziemna intensywnosc zabudowy

0.6

maksymalny udzial powierzchni zabudowy

40%

maksymalna wysokosc zabudowy

12.0 m

minimalny udzial powierzchni biologicznie czynnej

30%

geometria



plan

<https://www.gov.pl/zagospodarowanieprzestrzenne/app/AktPlanowaniaPrzestrzennego/PL.ZIPPZP.11953/100406-POG/1POG>

strefa planistyczna

PL.ZIPPZP.11953_100406-POG_1POG-398SZ_20260303T111016

identfier

<https://www.gov.pl/zagospodarowanieprzestrzenne/app/StrefaPlanistyczna/PL.ZIPPZP.11953/100406-POG/1POG-398SZ/20260303T111016>

przestrzen nazw

PL.ZIPPZP.11953/100406-POG

lokalny id

1POG-398SZ

wersja id

20260303T111016

początek wersji obiektu

2026-03-03T11:10:16

nazwa


strefa wielofunkcyjna z zabudową zagrodową


oznaczenie

398SZ

symbol

SZ

obowiązuje od	2026-02-25
obowiązuje do	obecnie
status	w opracowaniu https://inspire.ec.europa.eu/codelist/ProcessStepGeneralValue/elaboration
charakter ustalenia	ogólnie wiążące https://inspire.ec.europa.eu/codelist/RegulationNatureValue/generallyBinding
profil podstawowy	teren zabudowy zagrodowej teren produkcji w gospodarstwach rolnych teren akwakultury i obsługi rybactwa teren komunikacji teren zieleni urządzonej teren ogrodów działkowych teren infrastruktury technicznej
profil dodatkowy	teren wielkotowarowej produkcji rolnej teren rolnictwa z zakazem zabudowy teren usług teren zieleni naturalnej teren lasu teren wód
maksymalna nadziemna intensywnosc zabudowy	0.6
maksymalny udzial powierzchni zabudowy	40%
maksymalna wysokosc zabudowy	12.0 m
minimalny udzial powierzchni biologicznie czynnej	30%
geometria	
plan	https://www.gov.pl/zagospodarowanieprzestrzenne/app/AktPlanowaniaPrzestrzennego/PL.ZIPPZP.11953/100406-POG/1POG
strefa planistyczna	PL.ZIPPZP.11953_100406-POG_1POG-399SZ_20260303T111034
identyfier	https://www.gov.pl/zagospodarowanieprzestrzenne/app/StrefaPlanistyczna/PL.ZIPPZP.11953/100406-POG/1POG-399SZ/20260303T111034
przestrzen nazw	PL.ZIPPZP.11953/100406-POG
lokalny id	1POG-399SZ
wersja id	20260303T111034
poczatek wersji obiektu	2026-03-03T11:10:34

nazwa	strefa wielofunkcyjna z zabudową zagrodową
oznaczenie	399SZ
symbol	SZ
obowiązuje od	2026-02-25
obowiązuje do	obecnie
status	w opracowaniu https://inspire.ec.europa.eu/codelist/ProcessStepGeneralValue/elaboration
charakter ustalenia	ogólnie wiążące https://inspire.ec.europa.eu/codelist/RegulationNatureValue/generallyBinding
profil podstawowy	teren zabudowy zagrodowej teren produkcji w gospodarstwach rolnych teren akwakultury i obsługi rybactwa teren komunikacji teren zieleni urządzonej teren ogrodów działkowych teren infrastruktury technicznej
profil dodatkowy	teren wielkotowarowej produkcji rolnej teren rolnictwa z zakazem zabudowy teren usług teren zieleni naturalnej teren lasu teren wód
maksymalna nadziemna intensywność zabudowy	0.6
maksymalny udział powierzchni zabudowy	40%
maksymalna wysokość zabudowy	12.0 m
minimalny udział powierzchni biologicznie czynnej	30%
geometria	
plan	https://www.gov.pl/zagospodarowanieprzestrzenne/app/AktPlanowaniaPrzestrzennego/PL.ZIPPZP.11953/100406-POG/1POG
strefa planistyczna	PL.ZIPPZP.11953_100406-POG_1POG-400SZ_20260303T111051
identyfikator	https://www.gov.pl/zagospodarowanieprzestrzenne/app/StrefaPlanistyczna/PL.ZIPPZP.11953/100406-POG/1POG-400SZ/20260303T111051
przebieg nazw	PL.ZIPPZP.11953/100406-POG

lokalny id	1POG-400SZ
wersja id	20260303T111051
początek wersji obiektu	2026-03-03T11:10:51
nazwa	strefa wielofunkcyjna z zabudową zagrodową
oznaczenie	400SZ
symbol	SZ
obowiązuje od	2026-02-25
obowiązuje do	obecnie
status	w opracowaniu https://inspire.ec.europa.eu/codelist/ProcessStepGeneralValue/elaboration
charakter ustalenia	ogólnie wiążące https://inspire.ec.europa.eu/codelist/RegulationNatureValue/generallyBinding
profil podstawowy	teren zabudowy zagrodowej teren produkcji w gospodarstwach rolnych teren akwakultury i obsługi rybactwa teren komunikacji teren zieleni urządzonej teren ogrodów działkowych teren infrastruktury technicznej
profil dodatkowy	teren wielkotowarowej produkcji rolnej teren rolnictwa z zakazem zabudowy teren usług teren zieleni naturalnej teren lasu teren wód
maksymalna nadziemna intensywność zabudowy	0.6
maksymalny udział powierzchni zabudowy	40%
maksymalna wysokość zabudowy	12.0 m
minimalny udział powierzchni biologicznie czynnej	30%
geometria	
plan	https://www.gov.pl/zagospodarowanieprzestrzenne/app/AktPlanowaniaPrzestrzennego/PL.ZIPPZP.11953/100406-POG/1POG
strefa planistyczna	PL.ZIPPZP.11953_100406-POG_1POG-401SZ_20260303T111103

identyfier	https://www.gov.pl/zagospodarowanieprzestrzenne/app/StrefaPlanistyczna/PL.ZIPPZP.11953/100406-POG/1POG-401SZ/20260303T111103
przestrzen nazw	PL.ZIPPZP.11953/100406-POG
lokalny id	1POG-401SZ
wersja id	20260303T111103
początek wersji obiektu	2026-03-03T11:11:03
nazwa	strefa wielofunkcyjna z zabudową zagrodową
oznaczenie	401SZ
symbol	SZ
obowiązuje od	2026-02-25
obowiązuje do	obecnie
status	w opracowaniu https://inspire.ec.europa.eu/codelist/ProcessStepGeneralValue/elaboration
charakter ustalenia	ogólnie wiążące https://inspire.ec.europa.eu/codelist/RegulationNatureValue/generallyBinding
profil podstawowy	teren zabudowy zagrodowej teren produkcji w gospodarstwach rolnych teren akwakultury i obsługi rybactwa teren komunikacji teren zieleni urządzonej teren ogrodów działkowych teren infrastruktury technicznej
profil dodatkowy	teren wielkotowarowej produkcji rolnej teren rolnictwa z zakazem zabudowy teren usług teren zieleni naturalnej teren lasu teren wód
maksymalna nadziemna intensywność zabudowy	0.6
maksymalny udział powierzchni zabudowy	40%
maksymalna wysokość zabudowy	12.0 m
minimalny udział powierzchni biologicznie czynnej	30%

geometria



plan	https://www.gov.pl/zagospodarowanieprzestrzenne/app/AktPlanowaniaPrzestrzennego/PL.ZIPPZP.11953/100406-POG/1POG
strefa planistyczna	PL.ZIPPZP.11953_100406-POG_1POG-402SZ_20260303T111121
identyfier	https://www.gov.pl/zagospodarowanieprzestrzenne/app/StrefaPlanistyczna/PL.ZIPPZP.11953/100406-POG/1POG-402SZ/20260303T111121
przestrzen nazw	PL.ZIPPZP.11953/100406-POG
lokalny id	1POG-402SZ
wersja id	20260303T111121
początek wersji obiektu	2026-03-03T11:11:21
nazwa	strefa wielofunkcyjna z zabudową zagrodową
oznaczenie	402SZ
symbol	SZ
obowiązuje od	2026-02-25
obowiązuje do	obecnie
status	w opracowaniu https://inspire.ec.europa.eu/codelist/ProcessStepGeneralValue/elaboration
charakter ustalenia	ogólnie wiążące https://inspire.ec.europa.eu/codelist/RegulationNatureValue/generallyBinding
profil podstawowy	teren zabudowy zagrodowej teren produkcji w gospodarstwach rolnych teren akwakultury i obsługi rybactwa teren komunikacji teren zieleni urządzonej teren ogrodów działkowych teren infrastruktury technicznej
profil dodatkowy	teren wielkotowarowej produkcji rolnej teren rolnictwa z zakazem zabudowy teren usług teren zieleni naturalnej teren lasu teren wód
maksymalna nadziemna intensywność zabudowy	0.6
maksymalny udział powierzchni zabudowy	40%
maksymalna wysokość zabudowy	12.0 m
minimalny udział powierzchni biologicznie czynnej	30%
geometria	



plan <https://www.gov.pl/zagospodarowanieprzestrzenne/app/AktPlanowaniaPrzestrzennego/PL.ZIPPZP.11953/100406-POG/1POG>

strefa planistyczna PL.ZIPPZP.11953_100406-POG_1POG-403SZ_20260303T111131

identyfier <https://www.gov.pl/zagospodarowanieprzestrzenne/app/StrefaPlanistyczna/PL.ZIPPZP.11953/100406-POG/1POG-403SZ/20260303T111131>

przestrzen nazw PL.ZIPPZP.11953/100406-POG

lokalny id 1POG-403SZ

wersja id 20260303T111131

poczatek wersji obiektu 2026-03-03T11:11:31

nazwa strefa wielofunkcyjna z zabudową zagrodową

oznaczenie 403SZ

symbol SZ

obowiazuje od 2026-02-25

obowiazuje do obecnie

status w opracowaniu
<https://inspire.ec.europa.eu/codelist/ProcessStepGeneralValue/elaboration>

charakter ustalenia ogólnie wiążące
<https://inspire.ec.europa.eu/codelist/RegulationNatureValue/generallyBinding>

profil podstawowy teren zabudowy zagrodowej
teren produkcji w gospodarstwach rolnych
teren akwakultury i obsługi rybactwa
teren komunikacji
teren zieleni urządzonej
teren ogrodów działkowych
teren infrastruktury technicznej

profil dodatkowy teren wielkotowarowej produkcji rolnej
teren rolnictwa z zakazem zabudowy
teren usług
teren zieleni naturalnej
teren lasu
teren wód

maksymalna nadziemna intensywnosc zabudowy 0.6

maksymalny udzial powierzchni zabudowy 40%

maksymalna wysokość zabudowy 12.0 m

minimalny udział powierzchni biologicznie czynnej 30%

geometria



plan <https://www.gov.pl/zagospodarowanieprzestrzenne/app/AktPlanowaniaPrzestrzennego/PL.ZIPPZP.11953/100406-POG/1POG>

strefa planistyczna PL.ZIPPZP.11953_100406-POG_1POG-404SZ_20260303T111141

identyfikator <https://www.gov.pl/zagospodarowanieprzestrzenne/app/StrefaPlanistyczna/PL.ZIPPZP.11953/100406-POG/1POG-404SZ/20260303T111141>

przestrzeń nazw PL.ZIPPZP.11953/100406-POG

lokalny id 1POG-404SZ

wersja id 20260303T111141

początek wersji obiektu 2026-03-03T11:11:41

nazwa strefa wielofunkcyjna z zabudową zagrodową

oznaczenie 404SZ

symbol SZ

obowiązuje od 2026-02-25

obowiązuje do obecnie

status w opracowaniu
<https://inspire.ec.europa.eu/codelist/ProcessStepGeneralValue/elaboration>

charakter ustalenia ogólnie wiążące
<https://inspire.ec.europa.eu/codelist/RegulationNatureValue/generallyBinding>

profil podstawowy
teren zabudowy zagrodowej
teren produkcji w gospodarstwach rolnych
teren akwakultury i obsługi rybactwa
teren komunikacji
teren zieleni urządzonej
teren ogrodów działkowych
teren infrastruktury technicznej

profil dodatkowy
teren wielkotowarowej produkcji rolnej
teren rolnictwa z zakazem zabudowy
teren usług
teren zieleni naturalnej
teren lasu
teren wód

maksymalna nadziemna intensywnosc zabudowy	0.6
maksymalny udzial powierzchni zabudowy	40%
maksymalna wysokosc zabudowy	12.0 m
minimalny udzial powierzchni biologicznie czynnej	30%

geometria



plan <https://www.gov.pl/zagospodarowanieprzestrzenne/app/AktPlanowaniaPrzestrzennego/PL.ZIPPZP.11953/100406-POG/1POG>

strefa planistyczna PL.ZIPPZP.11953_100406-POG_1POG-405SZ_20260303T111156

identyfier <https://www.gov.pl/zagospodarowanieprzestrzenne/app/StrefaPlanistyczna/PL.ZIPPZP.11953/100406-POG/1POG-405SZ/20260303T111156>

przestrzen nazw PL.ZIPPZP.11953/100406-POG

lokalny id 1POG-405SZ

wersja id 20260303T111156

poczatek wersji obiektu 2026-03-03T11:11:56

nazwa strefa wielofunkcyjna z zabudową zagrodową

oznaczenie 405SZ

symbol SZ

obowiazuje od 2026-02-25


obowiazuje do obecnie


status w opracowaniu
<https://inspire.ec.europa.eu/codelist/ProcessStepGeneralValue/elaboration>

charakter ustalenia ogólnie wiążące
<https://inspire.ec.europa.eu/codelist/RegulationNatureValue/generallyBinding>

profil podstawowy teren zabudowy zagrodowej
teren produkcji w gospodarstwach rolnych
teren akwakultury i obsługi rybactwa
teren komunikacji
teren zieleni urządzonej
teren ogrodów działkowych
teren infrastruktury technicznej

profil dodatkowy teren wielkotowarowej produkcji rolnej
teren rolnictwa z zakazem zabudowy

	teren usług teren zieleni naturalnej teren lasu teren wód
maksymalna nadziemna intensywnosc zabudowy	0.6
maksymalny udzial powierzchni zabudowy	40%
maksymalna wysokosc zabudowy	12.0 m
minimalny udzial powierzchni biologicznie czynnej	30%
geometria	
plan	https://www.gov.pl/zagospodarowanieprzestrzenne/app/AktPlanowaniaPrzestrzennego/PL.ZIPPZP.11953/100406-POG/1POG
strefa planistyczna	PL.ZIPPZP.11953_100406-POG_1POG-406SZ_20260303T111206
identfier	https://www.gov.pl/zagospodarowanieprzestrzenne/app/StrefaPlanistyczna/PL.ZIPPZP.11953/100406-POG/1POG-406SZ/20260303T111206
przestrzen nazw	PL.ZIPPZP.11953/100406-POG
lokalny id	1POG-406SZ
wersja id	20260303T111206
poczatek wersji obiektu	2026-03-03T11:12:06
nazwa	strefa wielofunkcyjna z zabudową zagrodową
oznaczenie	406SZ
symbol	SZ
obowiazuje od	2026-02-25
obowiazuje do	obecnie
status	w opracowaniu https://inspire.ec.europa.eu/codelist/ProcessStepGeneralValue/elaboration
charakter ustalenia	ogólnie wiążące https://inspire.ec.europa.eu/codelist/RegulationNatureValue/generallyBinding
profil podstawowy	teren zabudowy zagrodowej teren produkcji w gospodarstwach rolnych teren akwakultury i obsługi rybactwa teren komunikacji teren zieleni urządzonej

	teren ogrodów działkowych teren infrastruktury technicznej
profil dodatkowy	teren wielkotowarowej produkcji rolnej teren rolnictwa z zakazem zabudowy teren usług teren zieleni naturalnej teren lasu teren wód
maksymalna nadziemna intensywnosc zabudowy	0.6
maksymalny udzial powierzchni zabudowy	40%
maksymalna wysokosc zabudowy	12.0 m
minimalny udzial powierzchni biologicznie czynnej	30%
geometria	
plan	https://www.gov.pl/zagospodarowanieprzestrzenne/app/AktPlanowaniaPrzestrzennego/PL.ZIPPZP.11953/100406-POG/1POG
strefa planistyczna	PL.ZIPPZP.11953_100406-POG_1POG-407SZ_20260403T121333
identfier	https://www.gov.pl/zagospodarowanieprzestrzenne/app/StrefaPlanistyczna/PL.ZIPPZP.11953/100406-POG/1POG-407SZ/20260403T121333
przestrzen nazw	PL.ZIPPZP.11953/100406-POG
lokalny id	1POG-407SZ
wersja id	20260403T121333
poczatek wersji obiektu	2026-04-03T12:13:33
nazwa	strefa wielofunkcyjna z zabudową zagrodową
oznaczenie	407SZ
symbol	SZ
obowiazuje od	2026-02-25
obowiazuje do	obecnie
status	w opracowaniu https://inspire.ec.europa.eu/codelist/ProcessStepGeneralValue/elaboration
charakter ustalenia	ogólnie wiążące https://inspire.ec.europa.eu/codelist/RegulationNatureValue/generallyBinding

profil podstawowy
teren zabudowy zagrodowej
teren produkcji w gospodarstwach rolnych
teren akwakultury i obsługi rybactwa
teren komunikacji
teren zieleni urządzonej
teren ogrodów działkowych
teren infrastruktury technicznej

profil dodatkowy
teren wielkotowarowej produkcji rolnej
teren rolnictwa z zakazem zabudowy
teren usług
teren zieleni naturalnej
teren lasu
teren wód

maksymalna nadziemna intensywnosc zabudowy 0.6

maksymalny udzial powierzchni zabudowy 40%

maksymalna wysokosc zabudowy 12.0 m

minimalny udzial powierzchni biologicznie czynnej 30%

geometria



plan <https://www.gov.pl/zagospodarowanieprzestrzenne/app/AktPlanowaniaPrzestrzennego/PL.ZIPPZP.11953/100406-POG/1POG>

strefa planistyczna PL.ZIPPZP.11953_100406-POG_1POG-408SZ_20260303T111226

identfier <https://www.gov.pl/zagospodarowanieprzestrzenne/app/StrefaPlanistyczna/PL.ZIPPZP.11953/100406-POG/1POG-408SZ/20260303T111226>

przestrzen nazw PL.ZIPPZP.11953/100406-POG

lokalny id 1POG-408SZ

wersja id 20260303T111226

poczatek wersji obiektu 2026-03-03T11:12:26

nazwa strefa wielofunkcyjna z zabudową zagrodową

oznaczenie 408SZ

symbol SZ

obowiazuje od 2026-02-25

obowiazuje do obecnie

status w opracowaniu
<https://inspire.ec.europa.eu/codelist/ProcessStepGeneralValue>

[/elaboration](#)

charakter ustalenia

ogólnie wiążące
<https://inspire.ec.europa.eu/codelist/RegulationNatureValue/generallyBinding>

profil podstawowy

teren zabudowy zagrodowej
teren produkcji w gospodarstwach rolnych
teren akwakultury i obsługi rybactwa
teren komunikacji
teren zieleni urządzonej
teren ogrodów działkowych
teren infrastruktury technicznej

profil dodatkowy

teren wielkotowarowej produkcji rolnej
teren rolnictwa z zakazem zabudowy
teren usług
teren zieleni naturalnej
teren lasu
teren wód

maksymalna nadziemna intensywnosc zabudowy

0.6

maksymalny udzial powierzchni zabudowy

40%

maksymalna wysokosc zabudowy

12.0 m

minimalny udzial powierzchni biologicznie czynnej

30%

geometria



plan

<https://www.gov.pl/zagospodarowanieprzestrzenne/app/AktPlanowaniaPrzestrzennego/PL.ZIPPZP.11953/100406-POG/1POG>

strefa planistyczna

PL.ZIPPZP.11953_100406-POG_1POG-409SZ_20260403T121325

identfier

<https://www.gov.pl/zagospodarowanieprzestrzenne/app/StrefaPlanistyczna/PL.ZIPPZP.11953/100406-POG/1POG-409SZ/20260403T121325>

przestrzen nazw

PL.ZIPPZP.11953/100406-POG

lokalny id

1POG-409SZ

wersja id

20260403T121325

początek wersji obiektu

2026-04-03T12:13:25

nazwa

strefa wielofunkcyjna z zabudową zagrodową

oznaczenie

409SZ

symbol

SZ

obowiązuje od	2026-02-25
obowiązuje do	obecnie
status	w opracowaniu https://inspire.ec.europa.eu/codelist/ProcessStepGeneralValue/elaboration
charakter ustalenia	ogólnie wiążące https://inspire.ec.europa.eu/codelist/RegulationNatureValue/generallyBinding
profil podstawowy	teren zabudowy zagrodowej teren produkcji w gospodarstwach rolnych teren akwakultury i obsługi rybactwa teren komunikacji teren zieleni urządzonej teren ogrodów działkowych teren infrastruktury technicznej
profil dodatkowy	teren wielkotowarowej produkcji rolnej teren rolnictwa z zakazem zabudowy teren usług teren zieleni naturalnej teren lasu teren wód
maksymalna nadziemna intensywnosc zabudowy	0.6
maksymalny udzial powierzchni zabudowy	40%
maksymalna wysokosc zabudowy	12.0 m
minimalny udzial powierzchni biologicznie czynnej	30%
geometria	
plan	https://www.gov.pl/zagospodarowanieprzestrzenne/app/AktPlanowaniaPrzestrzennego/PL.ZIPPZP.11953/100406-POG/1POG
strefa planistyczna	PL.ZIPPZP.11953_100406-POG_1POG-410SZ_20260303T111247
identyfier	https://www.gov.pl/zagospodarowanieprzestrzenne/app/StrefaPlanistyczna/PL.ZIPPZP.11953/100406-POG/1POG-410SZ/20260303T111247
przestrzen nazw	PL.ZIPPZP.11953/100406-POG
lokalny id	1POG-410SZ
wersja id	20260303T111247
poczatek wersji obiektu	2026-03-03T11:12:47

nazwa	strefa wielofunkcyjna z zabudową zagrodową
oznaczenie	410SZ
symbol	SZ
obowiązuje od	2026-02-25
obowiązuje do	obecnie
status	w opracowaniu https://inspire.ec.europa.eu/codelist/ProcessStepGeneralValue/elaboration
charakter ustalenia	ogólnie wiążące https://inspire.ec.europa.eu/codelist/RegulationNatureValue/generallyBinding
profil podstawowy	teren zabudowy zagrodowej teren produkcji w gospodarstwach rolnych teren akwakultury i obsługi rybactwa teren komunikacji teren zieleni urządzonej teren ogrodów działkowych teren infrastruktury technicznej
profil dodatkowy	teren wielkotowarowej produkcji rolnej teren rolnictwa z zakazem zabudowy teren usług teren zieleni naturalnej teren lasu teren wód
maksymalna nadziemna intensywność zabudowy	0.6
maksymalny udział powierzchni zabudowy	40%
maksymalna wysokość zabudowy	12.0 m
minimalny udział powierzchni biologicznie czynnej	30%
geometria	
plan	https://www.gov.pl/zagospodarowanieprzestrzenne/app/AktPlanowaniaPrzestrzennego/PL.ZIPPZP.11953/100406-POG/1POG
strefa planistyczna	PL.ZIPPZP.11953_100406-POG_1POG-411SZ_20260303T111256
identyfikator	https://www.gov.pl/zagospodarowanieprzestrzenne/app/StrefaPlanistyczna/PL.ZIPPZP.11953/100406-POG/1POG-411SZ/20260303T111256
przestrzeń nazw	PL.ZIPPZP.11953/100406-POG

lokalny id	1POG-411SZ
wersja id	20260303T111256
początek wersji obiektu	2026-03-03T11:12:56
nazwa	strefa wielofunkcyjna z zabudową zagrodową
oznaczenie	411SZ
symbol	SZ
obowiązuje od	2026-02-25
obowiązuje do	obecnie
status	w opracowaniu https://inspire.ec.europa.eu/codelist/ProcessStepGeneralValue/elaboration
charakter ustalenia	ogólnie wiążące https://inspire.ec.europa.eu/codelist/RegulationNatureValue/generallyBinding
profil podstawowy	teren zabudowy zagrodowej teren produkcji w gospodarstwach rolnych teren akwakultury i obsługi rybactwa teren komunikacji teren zieleni urządzonej teren ogrodów działkowych teren infrastruktury technicznej
profil dodatkowy	teren wielkotowarowej produkcji rolnej teren rolnictwa z zakazem zabudowy teren usług teren zieleni naturalnej teren lasu teren wód
maksymalna nadziemna intensywność zabudowy	0.6
maksymalny udział powierzchni zabudowy	40%
maksymalna wysokość zabudowy	12.0 m
minimalny udział powierzchni biologicznie czynnej	30%
geometria	
plan	https://www.gov.pl/zagospodarowanieprzestrzenne/app/AktPlanowaniaPrzestrzennego/PL.ZIPPZP.11953/100406-POG/1POG
strefa planistyczna	PL.ZIPPZP.11953_100406-POG_1POG-412SZ_20260303T111305

identyfier <https://www.gov.pl/zagospodarowanieprzestrzenne/app/StrefaPlanistyczna/PL.ZIPPZP.11953/100406-POG/1POG-412SZ/20260303T111305>

przestrzen nazw PL.ZIPPZP.11953/100406-POG

lokalny id 1POG-412SZ

wersja id 20260303T111305

początek wersji obiektu 2026-03-03T11:13:05

nazwa strefa wielofunkcyjna z zabudową zagrodową

oznaczenie 412SZ

symbol SZ

obowiązuje od 2026-02-25

obowiązuje do obecnie

status w opracowaniu
<https://inspire.ec.europa.eu/codelist/ProcessStepGeneralValue/elaboration>

charakter ustalenia ogólnie wiążące
<https://inspire.ec.europa.eu/codelist/RegulationNatureValue/generallyBinding>

profil podstawowy teren zabudowy zagrodowej
teren produkcji w gospodarstwach rolnych
teren akwakultury i obsługi rybactwa
teren komunikacji
teren zieleni urządzonej
teren ogrodów działkowych
teren infrastruktury technicznej

profil dodatkowy teren wielkotowarowej produkcji rolnej
teren rolnictwa z zakazem zabudowy
teren usług
teren zieleni naturalnej
teren lasu
teren wód

maksymalna nadziemna intensywność zabudowy 0.6

maksymalny udział powierzchni zabudowy 40%

maksymalna wysokość zabudowy 12.0 m

minimalny udział powierzchni biologicznie czynnej 30%

geometria



plan	https://www.gov.pl/zagospodarowanieprzestrzenne/app/AktPlanowaniaPrzestrzennego/PL.ZIPPZP.11953/100406-POG/1POG
strefa planistyczna	PL.ZIPPZP.11953_100406-POG_1POG-413SZ_20260303T111428
identyfier	https://www.gov.pl/zagospodarowanieprzestrzenne/app/StrefaPlanistyczna/PL.ZIPPZP.11953/100406-POG/1POG-413SZ/20260303T111428
przestrzen nazw	PL.ZIPPZP.11953/100406-POG
lokalny id	1POG-413SZ
wersja id	20260303T111428
początek wersji obiektu	2026-03-03T11:14:28
nazwa	strefa wielofunkcyjna z zabudową zagrodową
oznaczenie	413SZ
symbol	SZ
obowiązuje od	2026-02-25
obowiązuje do	obecnie
status	w opracowaniu https://inspire.ec.europa.eu/codelist/ProcessStepGeneralValue/elaboration
charakter ustalenia	ogólnie wiążące https://inspire.ec.europa.eu/codelist/RegulationNatureValue/generallyBinding
profil podstawowy	teren zabudowy zagrodowej teren produkcji w gospodarstwach rolnych teren akwakultury i obsługi rybactwa teren komunikacji teren zieleni urządzonej teren ogrodów działkowych teren infrastruktury technicznej
profil dodatkowy	teren wielkotowarowej produkcji rolnej teren rolnictwa z zakazem zabudowy teren usług teren zieleni naturalnej teren lasu teren wód
maksymalna nadziemna intensywność zabudowy	0.6
maksymalny udział powierzchni zabudowy	40%
maksymalna wysokość zabudowy	12.0 m
minimalny udział powierzchni biologicznie czynnej	30%
geometria	



plan <https://www.gov.pl/zagospodarowanieprzestrzenne/app/AktPlanowaniaPrzestrzennego/PL.ZIPPZP.11953/100406-POG/1POG>

strefa planistyczna PL.ZIPPZP.11953_100406-POG_1POG-414SZ_20260303T111438

identyfier <https://www.gov.pl/zagospodarowanieprzestrzenne/app/StrefaPlanistyczna/PL.ZIPPZP.11953/100406-POG/1POG-414SZ/20260303T111438>

przestrzen nazw PL.ZIPPZP.11953/100406-POG

lokalny id 1POG-414SZ

wersja id 20260303T111438

poczatek wersji obiektu 2026-03-03T11:14:38

nazwa strefa wielofunkcyjna z zabudową zagrodową

oznaczenie 414SZ

symbol SZ

obowiazuje od 2026-02-25

obowiazuje do obecnie

status w opracowaniu
<https://inspire.ec.europa.eu/codelist/ProcessStepGeneralValue/elaboration>

charakter ustalenia ogólnie wiążące
<https://inspire.ec.europa.eu/codelist/RegulationNatureValue/generallyBinding>

profil podstawowy teren zabudowy zagrodowej
teren produkcji w gospodarstwach rolnych
teren akwakultury i obsługi rybactwa
teren komunikacji
teren zieleni urządzonej
teren ogrodów działkowych
teren infrastruktury technicznej

profil dodatkowy teren wielkotowarowej produkcji rolnej
teren rolnictwa z zakazem zabudowy
teren usług
teren zieleni naturalnej
teren lasu
teren wód

maksymalna nadziemna intensywnosc zabudowy 0.6

maksymalny udzial powierzchni zabudowy 40%

maksymalna wysokość zabudowy 12.0 m

minimalny udział powierzchni biologicznie czynnej 30%

geometria



plan <https://www.gov.pl/zagospodarowanieprzestrzenne/app/AktPlanowaniaPrzestrzennego/PL.ZIPPZP.11953/100406-POG/1POG>

strefa planistyczna PL.ZIPPZP.11953_100406-POG_1POG-415SZ_20260303T111448

identyfikator <https://www.gov.pl/zagospodarowanieprzestrzenne/app/StrefaPlanistyczna/PL.ZIPPZP.11953/100406-POG/1POG-415SZ/20260303T111448>

przestrzeń nazw PL.ZIPPZP.11953/100406-POG

lokalny id 1POG-415SZ

wersja id 20260303T111448

początek wersji obiektu 2026-03-03T11:14:48

nazwa strefa wielofunkcyjna z zabudową zagrodową

oznaczenie 415SZ

symbol SZ

obowiązuje od 2026-02-25

obowiązuje do obecnie

status w opracowaniu
<https://inspire.ec.europa.eu/codelist/ProcessStepGeneralValue/elaboration>

charakter ustalenia ogólnie wiążące
<https://inspire.ec.europa.eu/codelist/RegulationNatureValue/generallyBinding>

profil podstawowy
teren zabudowy zagrodowej
teren produkcji w gospodarstwach rolnych
teren akwakultury i obsługi rybactwa
teren komunikacji
teren zieleni urządzonej
teren ogrodów działkowych
teren infrastruktury technicznej

profil dodatkowy
teren wielkotowarowej produkcji rolnej
teren rolnictwa z zakazem zabudowy
teren usług
teren zieleni naturalnej
teren lasu
teren wód

maksymalna nadziemna intensywnosc zabudowy	0.6
maksymalny udzial powierzchni zabudowy	40%
maksymalna wysokosc zabudowy	12.0 m
minimalny udzial powierzchni biologicznie czynnej	30%

geometria



plan <https://www.gov.pl/zagospodarowanieprzestrzenne/app/AktPlanowaniaPrzestrzennego/PL.ZIPPZP.11953/100406-POG/1POG>

strefa planistyczna PL.ZIPPZP.11953_100406-POG_1POG-416SZ_20260303T111458

identfier <https://www.gov.pl/zagospodarowanieprzestrzenne/app/StrefaPlanistyczna/PL.ZIPPZP.11953/100406-POG/1POG-416SZ/20260303T111458>

przestrzen nazw PL.ZIPPZP.11953/100406-POG

lokalny id 1POG-416SZ

wersja id 20260303T111458

poczatek wersji obiektu 2026-03-03T11:14:58

nazwa strefa wielofunkcyjna z zabudową zagrodową

oznaczenie 416SZ

symbol SZ

obowiazuje od 2026-02-25

obowiazuje do obecnie


status w opracowaniu
<https://inspire.ec.europa.eu/codelist/ProcessStepGeneralValue/elaboration>


charakter ustalenia ogólnie wiążące
<https://inspire.ec.europa.eu/codelist/RegulationNatureValue/generallyBinding>

profil podstawowy teren zabudowy zagrodowej
teren produkcji w gospodarstwach rolnych
teren akwakultury i obsługi rybactwa
teren komunikacji
teren zieleni urządzonej
teren ogrodów działkowych
teren infrastruktury technicznej

profil dodatkowy teren wielkotowarowej produkcji rolnej
teren rolnictwa z zakazem zabudowy

	<p>teren usług</p> <p>teren zieleni naturalnej</p> <p>teren lasu</p> <p>teren wód</p>
maksymalna nadziemna intensywnosc zabudowy	0.6
maksymalny udzial powierzchni zabudowy	40%
maksymalna wysokosc zabudowy	12.0 m
minimalny udzial powierzchni biologicznie czynnej	30%
geometria	
plan	https://www.gov.pl/zagospodarowanieprzestrzenne/app/AktPlanowaniaPrzestrzennego/PL.ZIPPZP.11953/100406-POG/1POG
strefa planistyczna	PL.ZIPPZP.11953_100406-POG_1POG-417SZ_20260303T111509
identfier	https://www.gov.pl/zagospodarowanieprzestrzenne/app/StrefaPlanistyczna/PL.ZIPPZP.11953/100406-POG/1POG-417SZ/20260303T111509
przestrzen nazw	PL.ZIPPZP.11953/100406-POG
lokalny id	1POG-417SZ
wersja id	20260303T111509
poczatek wersji obiektu	2026-03-03T11:15:09
nazwa	strefa wielofunkcyjna z zabudową zagrodową
oznaczenie	417SZ
symbol	SZ
obowiazuje od	2026-02-25
obowiazuje do	obecnie
status	<p>w opracowaniu</p> <p>https://inspire.ec.europa.eu/codelist/ProcessStepGeneralValue/elaboration</p>
charakter ustalenia	<p>ogólnie wiążące</p> <p>https://inspire.ec.europa.eu/codelist/RegulationNatureValue/generallyBinding</p>
profil podstawowy	<p>teren zabudowy zagrodowej</p> <p>teren produkcji w gospodarstwach rolnych</p> <p>teren akwakultury i obsługi rybactwa</p> <p>teren komunikacji</p> <p>teren zieleni urządzonej</p>

	teren ogrodów działkowych teren infrastruktury technicznej
profil dodatkowy	teren wielkotwarowej produkcji rolnej teren rolnictwa z zakazem zabudowy teren usług teren zieleni naturalnej teren lasu teren wód
maksymalna nadziemna intensywnosc zabudowy	0.6
maksymalny udzial powierzchni zabudowy	40%
maksymalna wysokosc zabudowy	12.0 m
minimalny udzial powierzchni biologicznie czynnej	30%
geometria	
plan	https://www.gov.pl/zagospodarowanieprzestrzenne/app/AktPlanowaniaPrzestrzennego/PL.ZIPPZP.11953/100406-POG/1POG
strefa planistyczna	PL.ZIPPZP.11953_100406-POG_1POG-418SZ_20260403T121311
identfier	https://www.gov.pl/zagospodarowanieprzestrzenne/app/StrefaPlanistyczna/PL.ZIPPZP.11953/100406-POG/1POG-418SZ/20260403T121311
przestrzen nazw	PL.ZIPPZP.11953/100406-POG
lokalny id	1POG-418SZ
wersja id	20260403T121311
poczatek wersji obiektu	2026-04-03T12:13:11
nazwa	strefa wielofunkcyjna z zabudową zagrodową
oznaczenie	418SZ
symbol	SZ
obowiazuje od	2026-02-25
obowiazuje do	obecnie
status	w opracowaniu https://inspire.ec.europa.eu/codelist/ProcessStepGeneralValue/elaboration
charakter ustalenia	ogólnie wiążące https://inspire.ec.europa.eu/codelist/RegulationNatureValue/generallyBinding

profil podstawowy	teren zabudowy zagrodowej teren produkcji w gospodarstwach rolnych teren akwakultury i obsługi rybactwa teren komunikacji teren zieleni urządzonej teren ogrodów działkowych teren infrastruktury technicznej
profil dodatkowy	teren wielkotowarowej produkcji rolnej teren rolnictwa z zakazem zabudowy teren usług teren zieleni naturalnej teren lasu teren wód
maksymalna nadziemna intensywnosc zabudowy	0.6
maksymalny udzial powierzchni zabudowy	40%
maksymalna wysokosc zabudowy	12.0 m
minimalny udzial powierzchni biologicznie czynnej	30%
geometria	
plan	https://www.gov.pl/zagospodarowanieprzestrzenne/app/AktPlanowaniaPrzestrzennego/PL.ZIPPZP.11953/100406-POG/1POG
strefa planistyczna	PL.ZIPPZP.11953_100406-POG_1POG-419SZ_20260303T111531
identfier	https://www.gov.pl/zagospodarowanieprzestrzenne/app/StrefaPlanistyczna/PL.ZIPPZP.11953/100406-POG/1POG-419SZ/20260303T111531
przestrzen nazw	PL.ZIPPZP.11953/100406-POG
lokalny id	1POG-419SZ
wersja id	20260303T111531
poczatek wersji obiektu	2026-03-03T11:15:31
nazwa	strefa wielofunkcyjna z zabudową zagrodową
oznaczenie	419SZ
symbol	SZ
obowiazuje od	2026-02-25
obowiazuje do	obecnie
status	w opracowaniu https://inspire.ec.europa.eu/codelist/ProcessStepGeneralValue

[/elaboration](#)

charakter ustalenia

ogólnie wiążące
<https://inspire.ec.europa.eu/codelist/RegulationNatureValue/generallyBinding>

profil podstawowy

teren zabudowy zagrodowej
teren produkcji w gospodarstwach rolnych
teren akwakultury i obsługi rybactwa
teren komunikacji
teren zieleni urządzonej
teren ogrodów działkowych
teren infrastruktury technicznej

profil dodatkowy

teren wielkotowarowej produkcji rolnej
teren rolnictwa z zakazem zabudowy
teren usług
teren zieleni naturalnej
teren lasu
teren wód

maksymalna nadziemna intensywnosc zabudowy

0.6

maksymalny udzial powierzchni zabudowy

40%

maksymalna wysokosc zabudowy

12.0 m

minimalny udzial powierzchni biologicznie czynnej

30%

geometria



plan

<https://www.gov.pl/zagospodarowanieprzestrzenne/app/AktPlanowaniaPrzestrzennego/PL.ZIPPZP.11953/100406-POG/1POG>

strefa planistyczna

PL.ZIPPZP.11953_100406-POG_1POG-420SZ_20260303T111540

identfier

<https://www.gov.pl/zagospodarowanieprzestrzenne/app/StrefaPlanistyczna/PL.ZIPPZP.11953/100406-POG/1POG-420SZ/20260303T111540>

przestrzen nazw

PL.ZIPPZP.11953/100406-POG

lokalny id

1POG-420SZ

wersja id

20260303T111540

początek wersji obiektu

2026-03-03T11:15:40

nazwa

strefa wielofunkcyjna z zabudową zagrodową

oznaczenie

420SZ

symbol

SZ

obowiązuje od	2026-02-25
obowiązuje do	obecnie
status	w opracowaniu https://inspire.ec.europa.eu/codelist/ProcessStepGeneralValue/elaboration
charakter ustalenia	ogólnie wiążące https://inspire.ec.europa.eu/codelist/RegulationNatureValue/generallyBinding
profil podstawowy	teren zabudowy zagrodowej teren produkcji w gospodarstwach rolnych teren akwakultury i obsługi rybactwa teren komunikacji teren zieleni urządzonej teren ogrodów działkowych teren infrastruktury technicznej
profil dodatkowy	teren wielkotowarowej produkcji rolnej teren rolnictwa z zakazem zabudowy teren usług teren zieleni naturalnej teren lasu teren wód
maksymalna nadziemna intensywnosc zabudowy	0.6
maksymalny udzial powierzchni zabudowy	40%
maksymalna wysokosc zabudowy	12.0 m
minimalny udzial powierzchni biologicznie czynnej	30%
geometria	
plan	https://www.gov.pl/zagospodarowanieprzestrzenne/app/AktPlanowaniaPrzestrzennego/PL.ZIPPZP.11953/100406-POG/1POG
strefa planistyczna	PL.ZIPPZP.11953_100406-POG_1POG-421SZ_20260303T111605
identyfier	https://www.gov.pl/zagospodarowanieprzestrzenne/app/StrefaPlanistyczna/PL.ZIPPZP.11953/100406-POG/1POG-421SZ/20260303T111605
przestrzen nazw	PL.ZIPPZP.11953/100406-POG
lokalny id	1POG-421SZ
wersja id	20260303T111605
poczatek wersji obiektu	2026-03-03T11:16:05

nazwa	strefa wielofunkcyjna z zabudową zagrodową
oznaczenie	421SZ
symbol	SZ
obowiązuje od	2026-02-25
obowiązuje do	obecnie
status	w opracowaniu https://inspire.ec.europa.eu/codelist/ProcessStepGeneralValue/elaboration
charakter ustalenia	ogólnie wiążące https://inspire.ec.europa.eu/codelist/RegulationNatureValue/generallyBinding
profil podstawowy	teren zabudowy zagrodowej teren produkcji w gospodarstwach rolnych teren akwakultury i obsługi rybactwa teren komunikacji teren zieleni urządzonej teren ogrodów działkowych teren infrastruktury technicznej
profil dodatkowy	teren wielkotowarowej produkcji rolnej teren rolnictwa z zakazem zabudowy teren usług teren zieleni naturalnej teren lasu teren wód
maksymalna nadziemna intensywność zabudowy	0.6
maksymalny udział powierzchni zabudowy	40%
maksymalna wysokość zabudowy	12.0 m
minimalny udział powierzchni biologicznie czynnej	30%
geometria	
plan	https://www.gov.pl/zagospodarowanieprzestrzenne/app/AktPlanowaniaPrzestrzennego/PL.ZIPPZP.11953/100406-POG/1POG
strefa planistyczna	PL.ZIPPZP.11953_100406-POG_1POG-422SZ_20260303T111614
identyfikator	https://www.gov.pl/zagospodarowanieprzestrzenne/app/StrefaPlanistyczna/PL.ZIPPZP.11953/100406-POG/1POG-422SZ/20260303T111614
przebieg nazw	PL.ZIPPZP.11953/100406-POG

lokalny id	1POG-422SZ
wersja id	20260303T111614
początek wersji obiektu	2026-03-03T11:16:14
nazwa	strefa wielofunkcyjna z zabudową zagrodową
oznaczenie	422SZ
symbol	SZ
obowiązuje od	2026-02-25
obowiązuje do	obecnie
status	w opracowaniu https://inspire.ec.europa.eu/codelist/ProcessStepGeneralValue/elaboration
charakter ustalenia	ogólnie wiążące https://inspire.ec.europa.eu/codelist/RegulationNatureValue/generallyBinding
profil podstawowy	teren zabudowy zagrodowej teren produkcji w gospodarstwach rolnych teren akwakultury i obsługi rybactwa teren komunikacji teren zieleni urządzonej teren ogrodów działkowych teren infrastruktury technicznej
profil dodatkowy	teren wielkotowarowej produkcji rolnej teren rolnictwa z zakazem zabudowy teren usług teren zieleni naturalnej teren lasu teren wód
maksymalna nadziemna intensywność zabudowy	0.6
maksymalny udział powierzchni zabudowy	40%
maksymalna wysokość zabudowy	12.0 m
minimalny udział powierzchni biologicznie czynnej	30%
geometria	
plan	https://www.gov.pl/zagospodarowanieprzestrzenne/app/AktPlanowaniaPrzestrzennego/PL.ZIPPZP.11953/100406-POG/1POG
strefa planistyczna	PL.ZIPPZP.11953_100406-POG_1POG-423SZ_20260303T111624

identyfier	https://www.gov.pl/zagospodarowanieprzestrzenne/app/StrefaPlanistyczna/PL.ZIPPZP.11953/100406-POG/1POG-423SZ/20260303T111624
przestrzen nazw	PL.ZIPPZP.11953/100406-POG
lokalny id	1POG-423SZ
wersja id	20260303T111624
początek wersji obiektu	2026-03-03T11:16:24
nazwa	strefa wielofunkcyjna z zabudową zagrodową
oznaczenie	423SZ
symbol	SZ
obowiązuje od	2026-02-25
obowiązuje do	obecnie
status	w opracowaniu https://inspire.ec.europa.eu/codelist/ProcessStepGeneralValue/elaboration
charakter ustalenia	ogólnie wiążące https://inspire.ec.europa.eu/codelist/RegulationNatureValue/generallyBinding
profil podstawowy	teren zabudowy zagrodowej teren produkcji w gospodarstwach rolnych teren akwakultury i obsługi rybactwa teren komunikacji teren zieleni urządzonej teren ogrodów działkowych teren infrastruktury technicznej
profil dodatkowy	teren wielkotowarowej produkcji rolnej teren rolnictwa z zakazem zabudowy teren usług teren zieleni naturalnej teren lasu teren wód
maksymalna nadziemna intensywność zabudowy	0.6
maksymalny udział powierzchni zabudowy	40%
maksymalna wysokość zabudowy	12.0 m
minimalny udział powierzchni biologicznie czynnej	30%

geometria



plan	https://www.gov.pl/zagospodarowanieprzestrzenne/app/AktPlanowaniaPrzestrzennego/PL.ZIPPZP.11953/100406-POG/1POG
strefa planistyczna	PL.ZIPPZP.11953_100406-POG_1POG-424SZ_20260303T111634
identyfier	https://www.gov.pl/zagospodarowanieprzestrzenne/app/StrefaPlanistyczna/PL.ZIPPZP.11953/100406-POG/1POG-424SZ/20260303T111634
przestrzen nazw	PL.ZIPPZP.11953/100406-POG
lokalny id	1POG-424SZ
wersja id	20260303T111634
początek wersji obiektu	2026-03-03T11:16:34
nazwa	strefa wielofunkcyjna z zabudową zagrodową
oznaczenie	424SZ
symbol	SZ
obowiązuje od	2026-02-25
obowiązuje do	obecnie
status	w opracowaniu https://inspire.ec.europa.eu/codelist/ProcessStepGeneralValue/elaboration
charakter ustalenia	ogólnie wiążące https://inspire.ec.europa.eu/codelist/RegulationNatureValue/generallyBinding
profil podstawowy	teren zabudowy zagrodowej teren produkcji w gospodarstwach rolnych teren akwakultury i obsługi rybactwa teren komunikacji teren zieleni urządzonej teren ogrodów działkowych teren infrastruktury technicznej
profil dodatkowy	teren wielkotwarowej produkcji rolnej teren rolnictwa z zakazem zabudowy teren usług teren zieleni naturalnej teren lasu teren wód
maksymalna nadziemna intensywność zabudowy	0.6
maksymalny udział powierzchni zabudowy	40%
maksymalna wysokość zabudowy	12.0 m
minimalny udział powierzchni biologicznie czynnej	30%
geometria	



plan <https://www.gov.pl/zagospodarowanieprzestrzenne/app/AktPlanowaniaPrzestrzennego/PL.ZIPPZP.11953/100406-POG/1POG>

strefa planistyczna PL.ZIPPZP.11953_100406-POG_1POG-425SZ_20260303T111645

identyfier <https://www.gov.pl/zagospodarowanieprzestrzenne/app/StrefaPlanistyczna/PL.ZIPPZP.11953/100406-POG/1POG-425SZ/20260303T111645>

przestrzen nazw PL.ZIPPZP.11953/100406-POG

lokalny id 1POG-425SZ

wersja id 20260303T111645

poczatek wersji obiektu 2026-03-03T11:16:45

nazwa strefa wielofunkcyjna z zabudową zagrodową

oznaczenie 425SZ

symbol SZ

obowiazuje od 2026-02-25

obowiazuje do obecnie

status w opracowaniu
<https://inspire.ec.europa.eu/codelist/ProcessStepGeneralValue/elaboration>

charakter ustalenia ogólnie wiążące
<https://inspire.ec.europa.eu/codelist/RegulationNatureValue/generallyBinding>

profil podstawowy teren zabudowy zagrodowej
teren produkcji w gospodarstwach rolnych
teren akwakultury i obsługi rybactwa
teren komunikacji
teren zieleni urządzonej
teren ogrodów działkowych
teren infrastruktury technicznej

profil dodatkowy teren wielkotowarowej produkcji rolnej
teren rolnictwa z zakazem zabudowy
teren usług
teren zieleni naturalnej
teren lasu
teren wód

maksymalna nadziemna intensywnosc zabudowy 0.6

maksymalny udzial powierzchni zabudowy 40%

maksymalna wysokość zabudowy 12.0 m

minimalny udział powierzchni biologicznie czynnej 30%

geometria



plan <https://www.gov.pl/zagospodarowanieprzestrzenne/app/AktPlanowaniaPrzestrzennego/PL.ZIPPZP.11953/100406-POG/1POG>

strefa planistyczna PL.ZIPPZP.11953_100406-POG_1POG-426SZ_20260303T111706

identyfikator <https://www.gov.pl/zagospodarowanieprzestrzenne/app/StrefaPlanistyczna/PL.ZIPPZP.11953/100406-POG/1POG-426SZ/20260303T111706>

przestrzeń nazw PL.ZIPPZP.11953/100406-POG

lokalny id 1POG-426SZ

wersja id 20260303T111706

początek wersji obiektu 2026-03-03T11:17:06

nazwa strefa wielofunkcyjna z zabudową zagrodową

oznaczenie 426SZ

symbol SZ

obowiązuje od 2026-02-25

obowiązuje do obecnie

status w opracowaniu
<https://inspire.ec.europa.eu/codelist/ProcessStepGeneralValue/elaboration>

charakter ustalenia ogólnie wiążące
<https://inspire.ec.europa.eu/codelist/RegulationNatureValue/generallyBinding>

profil podstawowy
teren zabudowy zagrodowej
teren produkcji w gospodarstwach rolnych
teren akwakultury i obsługi rybactwa
teren komunikacji
teren zieleni urządzonej
teren ogrodów działkowych
teren infrastruktury technicznej

profil dodatkowy
teren wielkotowarowej produkcji rolnej
teren rolnictwa z zakazem zabudowy
teren usług
teren zieleni naturalnej
teren lasu
teren wód

maksymalna nadziemna intensywnosc zabudowy	0.6
maksymalny udzial powierzchni zabudowy	40%
maksymalna wysokosc zabudowy	12.0 m
minimalny udzial powierzchni biologicznie czynnej	30%

geometria



plan <https://www.gov.pl/zagospodarowanieprzestrzenne/app/AktPlanowaniaPrzestrzennego/PL.ZIPPZP.11953/100406-POG/1POG>

strefa planistyczna PL.ZIPPZP.11953_100406-POG_1POG-427SZ_20260303T111722

identyfier <https://www.gov.pl/zagospodarowanieprzestrzenne/app/StrefaPlanistyczna/PL.ZIPPZP.11953/100406-POG/1POG-427SZ/20260303T111722>

przestrzen nazw PL.ZIPPZP.11953/100406-POG

lokalny id 1POG-427SZ

wersja id 20260303T111722

poczatek wersji obiektu 2026-03-03T11:17:22

nazwa strefa wielofunkcyjna z zabudową zagrodową

oznaczenie 427SZ

symbol SZ

obowiazuje od 2026-02-25

obowiazuje do obecnie


status w opracowaniu
<https://inspire.ec.europa.eu/codelist/ProcessStepGeneralValue/elaboration>

charakter ustalenia ogólnie wiążące
<https://inspire.ec.europa.eu/codelist/RegulationNatureValue/generallyBinding>

profil podstawowy teren zabudowy zagrodowej
teren produkcji w gospodarstwach rolnych
teren akwakultury i obsługi rybactwa
teren komunikacji
teren zieleni urządzonej
teren ogrodów działkowych
teren infrastruktury technicznej

profil dodatkowy teren wielkotowarowej produkcji rolnej
teren rolnictwa z zakazem zabudowy

	teren usług teren zieleni naturalnej teren lasu teren wód
maksymalna nadziemna intensywnosc zabudowy	0.6
maksymalny udzial powierzchni zabudowy	40%
maksymalna wysokosc zabudowy	12.0 m
minimalny udzial powierzchni biologicznie czynnej	30%
geometria	
plan	https://www.gov.pl/zagospodarowanieprzestrzenne/app/AktPlanowaniaPrzestrzennego/PL.ZIPPZP.11953/100406-POG/1POG
strefa planistyczna	PL.ZIPPZP.11953_100406-POG_1POG-428SZ_20260303T111732
identfier	https://www.gov.pl/zagospodarowanieprzestrzenne/app/StrefaPlanistyczna/PL.ZIPPZP.11953/100406-POG/1POG-428SZ/20260303T111732
przestrzen nazw	PL.ZIPPZP.11953/100406-POG
lokalny id	1POG-428SZ
wersja id	20260303T111732
poczatek wersji obiektu	2026-03-03T11:17:32
nazwa	strefa wielofunkcyjna z zabudową zagrodową
oznaczenie	428SZ
symbol	SZ
obowiazuje od	2026-02-25
obowiazuje do	obecnie
status	w opracowaniu https://inspire.ec.europa.eu/codelist/ProcessStepGeneralValue/elaboration
charakter ustalenia	ogólnie wiążące https://inspire.ec.europa.eu/codelist/RegulationNatureValue/generallyBinding
profil podstawowy	teren zabudowy zagrodowej teren produkcji w gospodarstwach rolnych teren akwakultury i obsługi rybactwa teren komunikacji teren zieleni urządzonej

	teren ogrodów działkowych teren infrastruktury technicznej
profil dodatkowy	teren wielkotowarowej produkcji rolnej teren rolnictwa z zakazem zabudowy teren usług teren zieleni naturalnej teren lasu teren wód
maksymalna nadziemna intensywnosc zabudowy	0.6
maksymalny udzial powierzchni zabudowy	40%
maksymalna wysokosc zabudowy	12.0 m
minimalny udzial powierzchni biologicznie czynnej	30%
geometria	
plan	https://www.gov.pl/zagospodarowanieprzestrzenne/app/AktPlanowaniaPrzestrzennego/PL.ZIPPZP.11953/100406-POG/1POG
strefa planistyczna	PL.ZIPPZP.11953_100406-POG_1POG-429SZ_20260403T121301
identfier	https://www.gov.pl/zagospodarowanieprzestrzenne/app/StrefaPlanistyczna/PL.ZIPPZP.11953/100406-POG/1POG-429SZ/20260403T121301
przestrzen nazw	PL.ZIPPZP.11953/100406-POG
lokalny id	1POG-429SZ
wersja id	20260403T121301
poczatek wersji obiektu	2026-04-03T12:13:01
nazwa	strefa wielofunkcyjna z zabudową zagrodową
oznaczenie	429SZ
symbol	SZ
obowiazuje od	2026-02-25
obowiazuje do	obecnie
status	w opracowaniu https://inspire.ec.europa.eu/codelist/ProcessStepGeneralValue/elaboration
charakter ustalenia	ogólnie wiążące https://inspire.ec.europa.eu/codelist/RegulationNatureValue/generallyBinding

profil podstawowy
teren zabudowy zagrodowej
teren produkcji w gospodarstwach rolnych
teren akwakultury i obsługi rybactwa
teren komunikacji
teren zieleni urządzonej
teren ogrodów działkowych
teren infrastruktury technicznej

profil dodatkowy
teren wielkotowarowej produkcji rolnej
teren rolnictwa z zakazem zabudowy
teren usług
teren zieleni naturalnej
teren lasu
teren wód

maksymalna nadziemna intensywnosc zabudowy 0.6

maksymalny udzial powierzchni zabudowy 40%

maksymalna wysokosc zabudowy 12.0 m

minimalny udzial powierzchni biologicznie czynnej 30%

geometria



plan <https://www.gov.pl/zagospodarowanieprzestrzenne/app/AktPlanowaniaPrzestrzennego/PL.ZIPPZP.11953/100406-POG/1POG>

strefa planistyczna PL.ZIPPZP.11953_100406-POG_1POG-430SZ_20260403T121249

identfier <https://www.gov.pl/zagospodarowanieprzestrzenne/app/StrefaPlanistyczna/PL.ZIPPZP.11953/100406-POG/1POG-430SZ/20260403T121249>

przestrzen nazw PL.ZIPPZP.11953/100406-POG

lokalny id 1POG-430SZ

wersja id 20260403T121249

poczatek wersji obiektu 2026-04-03T12:12:49

nazwa strefa wielofunkcyjna z zabudową zagrodową

oznaczenie 430SZ

symbol SZ

obowiazuje od 2026-02-25

obowiazuje do obecnie

status w opracowaniu
<https://inspire.ec.europa.eu/codelist/ProcessStepGeneralValue>

[/elaboration](#)

charakter ustalenia

ogólnie wiążące
<https://inspire.ec.europa.eu/codelist/RegulationNatureValue/generallyBinding>

profil podstawowy

teren zabudowy zagrodowej
teren produkcji w gospodarstwach rolnych
teren akwakultury i obsługi rybactwa
teren komunikacji
teren zieleni urządzonej
teren ogrodów działkowych
teren infrastruktury technicznej

profil dodatkowy

teren wielkotowarowej produkcji rolnej
teren rolnictwa z zakazem zabudowy
teren usług
teren zieleni naturalnej
teren lasu
teren wód

maksymalna nadziemna intensywnosc zabudowy

0.6

maksymalny udzial powierzchni zabudowy

40%

maksymalna wysokosc zabudowy

12.0 m

minimalny udzial powierzchni biologicznie czynnej

30%

geometria



plan

<https://www.gov.pl/zagospodarowanieprzestrzenne/app/AktPlanowaniaPrzestrzennego/PL.ZIPPZP.11953/100406-POG/1POG>

strefa planistyczna

PL.ZIPPZP.11953_100406-POG_1POG-431SZ_20260303T111821

identfier

<https://www.gov.pl/zagospodarowanieprzestrzenne/app/StrefaPlanistyczna/PL.ZIPPZP.11953/100406-POG/1POG-431SZ/20260303T111821>

przestrzen nazw

PL.ZIPPZP.11953/100406-POG

lokalny id

1POG-431SZ

wersja id

20260303T111821

początek wersji obiektu

2026-03-03T11:18:21

nazwa


strefa wielofunkcyjna z zabudową zagrodową

oznaczenie

431SZ

symbol

SZ

obowiązuje od	2026-02-25
obowiązuje do	obecnie
status	w opracowaniu https://inspire.ec.europa.eu/codelist/ProcessStepGeneralValue/elaboration
charakter ustalenia	ogólnie wiążące https://inspire.ec.europa.eu/codelist/RegulationNatureValue/generallyBinding
profil podstawowy	teren zabudowy zagrodowej teren produkcji w gospodarstwach rolnych teren akwakultury i obsługi rybactwa teren komunikacji teren zieleni urządzonej teren ogrodów działkowych teren infrastruktury technicznej
profil dodatkowy	teren wielkotowarowej produkcji rolnej teren rolnictwa z zakazem zabudowy teren usług teren zieleni naturalnej teren lasu teren wód
maksymalna nadziemna intensywnosc zabudowy	0.6
maksymalny udzial powierzchni zabudowy	40%
maksymalna wysokosc zabudowy	12.0 m
minimalny udzial powierzchni biologicznie czynnej	30%
geometria	
plan	https://www.gov.pl/zagospodarowanieprzestrzenne/app/AktPlanowaniaPrzestrzennego/PL.ZIPPZP.11953/100406-POG/1POG
strefa planistyczna	PL.ZIPPZP.11953_100406-POG_1POG-432SZ_20260303T111832
identyfier	https://www.gov.pl/zagospodarowanieprzestrzenne/app/StrefaPlanistyczna/PL.ZIPPZP.11953/100406-POG/1POG-432SZ/20260303T111832
przestrzen nazw	PL.ZIPPZP.11953/100406-POG
lokalny id	1POG-432SZ
wersja id	20260303T111832
poczatek wersji obiektu	2026-03-03T11:18:32

nazwa	strefa wielofunkcyjna z zabudową zagrodową
oznaczenie	432SZ
symbol	SZ
obowiązuje od	2026-02-25
obowiązuje do	obecnie
status	w opracowaniu https://inspire.ec.europa.eu/codelist/ProcessStepGeneralValue/elaboration
charakter ustalenia	ogólnie wiążące https://inspire.ec.europa.eu/codelist/RegulationNatureValue/generallyBinding
profil podstawowy	teren zabudowy zagrodowej teren produkcji w gospodarstwach rolnych teren akwakultury i obsługi rybactwa teren komunikacji teren zieleni urządzonej teren ogrodów działkowych teren infrastruktury technicznej
profil dodatkowy	teren wielkotowarowej produkcji rolnej teren rolnictwa z zakazem zabudowy teren usług teren zieleni naturalnej teren lasu teren wód
maksymalna nadziemna intensywność zabudowy	0.6
maksymalny udział powierzchni zabudowy	40%
maksymalna wysokość zabudowy	12.0 m
minimalny udział powierzchni biologicznie czynnej	30%
geometria	
plan	https://www.gov.pl/zagospodarowanieprzestrzenne/app/AktPlanowaniaPrzestrzennego/PL.ZIPPZP.11953/100406-POG/1POG
strefa planistyczna	PL.ZIPPZP.11953_100406-POG_1POG-433SZ_20260303T111908
identyfikator	https://www.gov.pl/zagospodarowanieprzestrzenne/app/StrefaPlanistyczna/PL.ZIPPZP.11953/100406-POG/1POG-433SZ/20260303T111908
przebieg nazw	PL.ZIPPZP.11953/100406-POG

lokalny id	1POG-433SZ
wersja id	20260303T111908
początek wersji obiektu	2026-03-03T11:19:08
nazwa	strefa wielofunkcyjna z zabudową zagrodową
oznaczenie	433SZ
symbol	SZ
obowiązuje od	2026-02-25
obowiązuje do	obecnie
status	w opracowaniu https://inspire.ec.europa.eu/codelist/ProcessStepGeneralValue/elaboration
charakter ustalenia	ogólnie wiążące https://inspire.ec.europa.eu/codelist/RegulationNatureValue/generallyBinding
profil podstawowy	teren zabudowy zagrodowej teren produkcji w gospodarstwach rolnych teren akwakultury i obsługi rybactwa teren komunikacji teren zieleni urządzonej teren ogrodów działkowych teren infrastruktury technicznej
profil dodatkowy	teren wielkotowarowej produkcji rolnej teren rolnictwa z zakazem zabudowy teren usług teren zieleni naturalnej teren lasu teren wód
maksymalna nadziemna intensywność zabudowy	0.6
maksymalny udział powierzchni zabudowy	40%
maksymalna wysokość zabudowy	12.0 m
minimalny udział powierzchni biologicznie czynnej	30%
geometria	
plan	https://www.gov.pl/zagospodarowanieprzestrzenne/app/AktPlanowaniaPrzestrzennego/PL.ZIPPZP.11953/100406-POG/1POG
strefa planistyczna	PL.ZIPPZP.11953_100406-POG_1POG-434SZ_20260303T111917

identyfier <https://www.gov.pl/zagospodarowanieprzestrzenne/app/StrefaPlanistyczna/PL.ZIPPZP.11953/100406-POG/1POG-434SZ/20260303T111917>

przestrzen nazw PL.ZIPPZP.11953/100406-POG

lokalny id 1POG-434SZ

wersja id 20260303T111917

początek wersji obiektu 2026-03-03T11:19:17

nazwa strefa wielofunkcyjna z zabudową zagrodową

oznaczenie 434SZ

symbol SZ

obowiązuje od 2026-02-25

obowiązuje do obecnie

status w opracowaniu
<https://inspire.ec.europa.eu/codelist/ProcessStepGeneralValue/elaboration>

charakter ustalenia ogólnie wiążące
<https://inspire.ec.europa.eu/codelist/RegulationNatureValue/generallyBinding>

profil podstawowy teren zabudowy zagrodowej
teren produkcji w gospodarstwach rolnych
teren akwakultury i obsługi rybactwa
teren komunikacji
teren zieleni urządzonej
teren ogrodów działkowych
teren infrastruktury technicznej

profil dodatkowy teren wielkotowarowej produkcji rolnej
teren rolnictwa z zakazem zabudowy
teren usług
teren zieleni naturalnej
teren lasu
teren wód

maksymalna nadziemna intensywność zabudowy 0.6

maksymalny udział powierzchni zabudowy 40%

maksymalna wysokość zabudowy 12.0 m

minimalny udział powierzchni biologicznie czynnej 30%

geometria



plan	https://www.gov.pl/zagospodarowanieprzestrzenne/app/AktPlanowaniaPrzestrzennego/PL.ZIPPZP.11953/100406-POG/1POG
strefa planistyczna	PL.ZIPPZP.11953_100406-POG_1POG-435SZ_20260403T121239
identyfier	https://www.gov.pl/zagospodarowanieprzestrzenne/app/StrefaPlanistyczna/PL.ZIPPZP.11953/100406-POG/1POG-435SZ/20260403T121239
przestrzen nazw	PL.ZIPPZP.11953/100406-POG
lokalny id	1POG-435SZ
wersja id	20260403T121239
początek wersji obiektu	2026-04-03T12:12:39
nazwa	strefa wielofunkcyjna z zabudową zagrodową
oznaczenie	435SZ
symbol	SZ
obowiązuje od	2026-02-25
obowiązuje do	obecnie
status	w opracowaniu https://inspire.ec.europa.eu/codelist/ProcessStepGeneralValue/elaboration
charakter ustalenia	ogólnie wiążące https://inspire.ec.europa.eu/codelist/RegulationNatureValue/generallyBinding
profil podstawowy	teren zabudowy zagrodowej teren produkcji w gospodarstwach rolnych teren akwakultury i obsługi rybactwa teren komunikacji teren zieleni urządzonej teren ogrodów działkowych teren infrastruktury technicznej
profil dodatkowy	teren wielkotowarowej produkcji rolnej teren rolnictwa z zakazem zabudowy teren usług teren zieleni naturalnej teren lasu teren wód
maksymalna nadziemna intensywność zabudowy	0.6
maksymalny udział powierzchni zabudowy	40%
maksymalna wysokość zabudowy	12.0 m
minimalny udział powierzchni biologicznie czynnej	30%
geometria	



plan <https://www.gov.pl/zagospodarowanieprzestrzenne/app/AktPlanowaniaPrzestrzennego/PL.ZIPPZP.11953/100406-POG/1POG>

strefa planistyczna PL.ZIPPZP.11953_100406-POG_1POG-436SZ_20260403T121229

identyfier <https://www.gov.pl/zagospodarowanieprzestrzenne/app/StrefaPlanistyczna/PL.ZIPPZP.11953/100406-POG/1POG-436SZ/20260403T121229>

przestrzen nazw PL.ZIPPZP.11953/100406-POG

lokalny id 1POG-436SZ

wersja id 20260403T121229

początek wersji obiektu 2026-04-03T12:12:29

nazwa strefa wielofunkcyjna z zabudową zagrodową

oznaczenie 436SZ

symbol SZ

obowiązuje od 2026-02-25

obowiązuje do obecnie

status w opracowaniu
<https://inspire.ec.europa.eu/codelist/ProcessStepGeneralValue/elaboration>

charakter ustalenia ogólnie wiążące
<https://inspire.ec.europa.eu/codelist/RegulationNatureValue/generallyBinding>

profil podstawowy teren zabudowy zagrodowej
teren produkcji w gospodarstwach rolnych
teren akwakultury i obsługi rybactwa
teren komunikacji
teren zieleni urządzonej
teren ogrodów działkowych
teren infrastruktury technicznej

profil dodatkowy teren wielkotowarowej produkcji rolnej
teren rolnictwa z zakazem zabudowy
teren usług
teren zieleni naturalnej
teren lasu
teren wód

maksymalna nadziemna intensywność zabudowy 0.6

maksymalny udział powierzchni zabudowy 40%

maksymalna wysokość zabudowy 12.0 m

minimalny udział powierzchni biologicznie czynnej 30%

geometria



plan <https://www.gov.pl/zagospodarowanieprzestrzenne/app/AktPlanowaniaPrzestrzennego/PL.ZIPPZP.11953/100406-POG/1POG>

strefa planistyczna PL.ZIPPZP.11953_100406-POG_1POG-437SZ_20260407T065730

identyfikator <https://www.gov.pl/zagospodarowanieprzestrzenne/app/StrefaPlanistyczna/PL.ZIPPZP.11953/100406-POG/1POG-437SZ/20260407T065730>

przestrzeń nazw PL.ZIPPZP.11953/100406-POG

lokalny id 1POG-437SZ

wersja id 20260407T065730

początek wersji obiektu 2026-04-07T06:57:30

nazwa strefa wielofunkcyjna z zabudową zagrodową

oznaczenie 437SZ

symbol SZ

obowiązuje od 2026-02-25

obowiązuje do obecnie

status w opracowaniu
<https://inspire.ec.europa.eu/codelist/ProcessStepGeneralValue/elaboration>

charakter ustalenia ogólnie wiążące
<https://inspire.ec.europa.eu/codelist/RegulationNatureValue/generallyBinding>

profil podstawowy
teren zabudowy zagrodowej
teren produkcji w gospodarstwach rolnych
teren akwakultury i obsługi rybactwa
teren komunikacji
teren zieleni urządzonej
teren ogrodów działkowych
teren infrastruktury technicznej

profil dodatkowy
teren wielkotowarowej produkcji rolnej
teren rolnictwa z zakazem zabudowy
teren usług
teren zieleni naturalnej
teren lasu
teren wód

maksymalna nadziemna intensywnosc zabudowy	0.6
maksymalny udzial powierzchni zabudowy	40%
maksymalna wysokosc zabudowy	12.0 m
minimalny udzial powierzchni biologicznie czynnej	30%

geometria



plan <https://www.gov.pl/zagospodarowanieprzestrzenne/app/AktPlanowaniaPrzestrzennego/PL.ZIPPZP.11953/100406-POG/1POG>

strefa planistyczna PL.ZIPPZP.11953_100406-POG_1POG-438SZ_20260403T122109

identyfier <https://www.gov.pl/zagospodarowanieprzestrzenne/app/StrefaPlanistyczna/PL.ZIPPZP.11953/100406-POG/1POG-438SZ/20260403T122109>

przestrzen nazw PL.ZIPPZP.11953/100406-POG

lokalny id 1POG-438SZ

wersja id 20260403T122109

poczatek wersji obiektu 2026-04-03T12:21:09

nazwa strefa wielofunkcyjna z zabudową zagrodową

oznaczenie 438SZ

symbol SZ

obowiazuje od 2026-02-25

obowiazuje do obecnie

status w opracowaniu
<https://inspire.ec.europa.eu/codelist/ProcessStepGeneralValue/elaboration>

charakter ustalenia ogólnie wiążące
<https://inspire.ec.europa.eu/codelist/RegulationNatureValue/generallyBinding>

profil podstawowy
teren zabudowy zagrodowej
teren produkcji w gospodarstwach rolnych
teren akwakultury i obsługi rybactwa
teren komunikacji
teren zieleni urządzonej
teren ogrodów działkowych
teren infrastruktury technicznej

profil dodatkowy
teren wielkotowarowej produkcji rolnej
teren rolnictwa z zakazem zabudowy

	teren usług teren zieleni naturalnej teren lasu teren wód
maksymalna nadziemna intensywnosc zabudowy	0.6
maksymalny udzial powierzchni zabudowy	40%
maksymalna wysokosc zabudowy	12.0 m
minimalny udzial powierzchni biologicznie czynnej	30%
geometria	
plan	https://www.gov.pl/zagospodarowanieprzestrzenne/app/AktPlanowaniaPrzestrzennego/PL.ZIPPZP.11953/100406-POG/1POG
strefa planistyczna	PL.ZIPPZP.11953_100406-POG_1POG-439SZ_20260303T112022
identfier	https://www.gov.pl/zagospodarowanieprzestrzenne/app/StrefaPlanistyczna/PL.ZIPPZP.11953/100406-POG/1POG-439SZ/20260303T112022
przestrzen nazw	PL.ZIPPZP.11953/100406-POG
lokalny id	1POG-439SZ
wersja id	20260303T112022
poczatek wersji obiektu	2026-03-03T11:20:22
nazwa	strefa wielofunkcyjna z zabudową zagrodową
oznaczenie	439SZ
symbol	SZ
obowiazuje od	2026-02-25
obowiazuje do	obecnie
status	w opracowaniu https://inspire.ec.europa.eu/codelist/ProcessStepGeneralValue/elaboration
charakter ustalenia	ogólnie wiążące https://inspire.ec.europa.eu/codelist/RegulationNatureValue/generallyBinding
profil podstawowy	teren zabudowy zagrodowej teren produkcji w gospodarstwach rolnych teren akwakultury i obsługi rybactwa teren komunikacji teren zieleni urządzonej

	teren ogrodów działkowych teren infrastruktury technicznej
profil dodatkowy	teren wielkotowarowej produkcji rolnej teren rolnictwa z zakazem zabudowy teren usług teren zieleni naturalnej teren lasu teren wód
maksymalna nadziemna intensywnosc zabudowy	0.6
maksymalny udzial powierzchni zabudowy	40%
maksymalna wysokosc zabudowy	12.0 m
minimalny udzial powierzchni biologicznie czynnej	30%
geometria	
plan	https://www.gov.pl/zagospodarowanieprzestrzenne/app/AktPlanowaniaPrzestrzennego/PL.ZIPPZP.11953/100406-POG/1POG
strefa planistyczna	PL.ZIPPZP.11953_100406-POG_1POG-440SZ_20260303T112032
identfier	https://www.gov.pl/zagospodarowanieprzestrzenne/app/StrefaPlanistyczna/PL.ZIPPZP.11953/100406-POG/1POG-440SZ/20260303T112032
przestrzen nazw	PL.ZIPPZP.11953/100406-POG
lokalny id	1POG-440SZ
wersja id	20260303T112032
poczatek wersji obiektu	2026-03-03T11:20:32
nazwa	strefa wielofunkcyjna z zabudową zagrodową
oznaczenie	440SZ
symbol	SZ
obowiazuje od	2026-02-25
obowiazuje do	obecnie
status	w opracowaniu https://inspire.ec.europa.eu/codelist/ProcessStepGeneralValue/elaboration
charakter ustalenia	ogólnie wiążące https://inspire.ec.europa.eu/codelist/RegulationNatureValue/generallyBinding

profil podstawowy	teren zabudowy zagrodowej teren produkcji w gospodarstwach rolnych teren akwakultury i obsługi rybactwa teren komunikacji teren zieleni urządzonej teren ogrodów działkowych teren infrastruktury technicznej
profil dodatkowy	teren wielkotowarowej produkcji rolnej teren rolnictwa z zakazem zabudowy teren usług teren zieleni naturalnej teren lasu teren wód
maksymalna nadziemna intensywnosc zabudowy	0.6
maksymalny udzial powierzchni zabudowy	40%
maksymalna wysokosc zabudowy	12.0 m
minimalny udzial powierzchni biologicznie czynnej	30%
geometria	
plan	https://www.gov.pl/zagospodarowanieprzestrzenne/app/AktPlanowaniaPrzestrzennego/PL.ZIPPZP.11953/100406-POG/1POG
strefa planistyczna	PL.ZIPPZP.11953_100406-POG_1POG-441SZ_20260303T112042
identfier	https://www.gov.pl/zagospodarowanieprzestrzenne/app/StrefaPlanistyczna/PL.ZIPPZP.11953/100406-POG/1POG-441SZ/20260303T112042
przestrzen nazw	PL.ZIPPZP.11953/100406-POG
lokalny id	1POG-441SZ
wersja id	20260303T112042
poczatek wersji obiektu	2026-03-03T11:20:42
nazwa	strefa wielofunkcyjna z zabudową zagrodową
oznaczenie	441SZ
symbol	SZ
obowiazuje od	2026-02-25
obowiazuje do	obecnie
status	w opracowaniu https://inspire.ec.europa.eu/codelist/ProcessStepGeneralValue

[/elaboration](#)

charakter ustalenia

ogólnie wiążące
<https://inspire.ec.europa.eu/codelist/RegulationNatureValue/generallyBinding>

profil podstawowy

teren zabudowy zagrodowej
teren produkcji w gospodarstwach rolnych
teren akwakultury i obsługi rybactwa
teren komunikacji
teren zieleni urządzonej
teren ogrodów działkowych
teren infrastruktury technicznej

profil dodatkowy

teren wielkotowarowej produkcji rolnej
teren rolnictwa z zakazem zabudowy
teren usług
teren zieleni naturalnej
teren lasu
teren wód

maksymalna nadziemna intensywnosc zabudowy

0.6

maksymalny udzial powierzchni zabudowy

40%

maksymalna wysokosc zabudowy

12.0 m

minimalny udzial powierzchni biologicznie czynnej

30%

geometria



plan

<https://www.gov.pl/zagospodarowanieprzestrzenne/app/AktPlanowaniaPrzestrzennego/PL.ZIPPZP.11953/100406-POG/1POG>

strefa planistyczna

PL.ZIPPZP.11953_100406-POG_1POG-442SZ_20260303T112052

identfier

<https://www.gov.pl/zagospodarowanieprzestrzenne/app/StrefaPlanistyczna/PL.ZIPPZP.11953/100406-POG/1POG-442SZ/20260303T112052>

przestrzen nazw

PL.ZIPPZP.11953/100406-POG

lokalny id

1POG-442SZ

wersja id

20260303T112052

początek wersji obiektu

2026-03-03T11:20:52

nazwa

strefa wielofunkcyjna z zabudową zagrodową

oznaczenie

442SZ

symbol

SZ

obowiązuje od	2026-02-25
obowiązuje do	obecnie
status	w opracowaniu https://inspire.ec.europa.eu/codelist/ProcessStepGeneralValue/elaboration
charakter ustalenia	ogólnie wiążące https://inspire.ec.europa.eu/codelist/RegulationNatureValue/generallyBinding
profil podstawowy	teren zabudowy zagrodowej teren produkcji w gospodarstwach rolnych teren akwakultury i obsługi rybactwa teren komunikacji teren zieleni urządzonej teren ogrodów działkowych teren infrastruktury technicznej
profil dodatkowy	teren wielkotowarowej produkcji rolnej teren rolnictwa z zakazem zabudowy teren usług teren zieleni naturalnej teren lasu teren wód
maksymalna nadziemna intensywnosc zabudowy	0.6
maksymalny udzial powierzchni zabudowy	40%
maksymalna wysokosc zabudowy	12.0 m
minimalny udzial powierzchni biologicznie czynnej	30%
geometria	
plan	https://www.gov.pl/zagospodarowanieprzestrzenne/app/AktPlanowaniaPrzestrzennego/PL.ZIPPZP.11953/100406-POG/1POG
strefa planistyczna	PL.ZIPPZP.11953_100406-POG_1POG-443SZ_20260303T112107
identyfier	https://www.gov.pl/zagospodarowanieprzestrzenne/app/StrefaPlanistyczna/PL.ZIPPZP.11953/100406-POG/1POG-443SZ/20260303T112107
przestrzen nazw	PL.ZIPPZP.11953/100406-POG
lokalny id	1POG-443SZ
wersja id	20260303T112107
poczatek wersji obiektu	2026-03-03T11:21:07

nazwa	strefa wielofunkcyjna z zabudową zagrodową
oznaczenie	443SZ
symbol	SZ
obowiązuje od	2026-02-25
obowiązuje do	obecnie
status	w opracowaniu https://inspire.ec.europa.eu/codelist/ProcessStepGeneralValue/elaboration
charakter ustalenia	ogólnie wiążące https://inspire.ec.europa.eu/codelist/RegulationNatureValue/generallyBinding
profil podstawowy	teren zabudowy zagrodowej teren produkcji w gospodarstwach rolnych teren akwakultury i obsługi rybactwa teren komunikacji teren zieleni urządzonej teren ogrodów działkowych teren infrastruktury technicznej
profil dodatkowy	teren wielkotowarowej produkcji rolnej teren rolnictwa z zakazem zabudowy teren usług teren zieleni naturalnej teren lasu teren wód
maksymalna nadziemna intensywność zabudowy	0.6
maksymalny udział powierzchni zabudowy	40%
maksymalna wysokość zabudowy	12.0 m
minimalny udział powierzchni biologicznie czynnej	30%
geometria	
plan	https://www.gov.pl/zagospodarowanieprzestrzenne/app/AktPlanowaniaPrzestrzennego/PL.ZIPPZP.11953/100406-POG/1POG
strefa planistyczna	PL.ZIPPZP.11953_100406-POG_1POG-444SZ_20260303T112116
identyfikator	https://www.gov.pl/zagospodarowanieprzestrzenne/app/StrefaPlanistyczna/PL.ZIPPZP.11953/100406-POG/1POG-444SZ/20260303T112116
przebieg nazw	PL.ZIPPZP.11953/100406-POG

lokalny id	1POG-444SZ
wersja id	20260303T112116
początek wersji obiektu	2026-03-03T11:21:16
nazwa	strefa wielofunkcyjna z zabudową zagrodową
oznaczenie	444SZ
symbol	SZ
obowiązuje od	2026-02-25
obowiązuje do	obecnie
status	w opracowaniu https://inspire.ec.europa.eu/codelist/ProcessStepGeneralValue/elaboration
charakter ustalenia	ogólnie wiążące https://inspire.ec.europa.eu/codelist/RegulationNatureValue/generallyBinding
profil podstawowy	teren zabudowy zagrodowej teren produkcji w gospodarstwach rolnych teren akwakultury i obsługi rybactwa teren komunikacji teren zieleni urządzonej teren ogrodów działkowych teren infrastruktury technicznej
profil dodatkowy	teren wielkotowarowej produkcji rolnej teren rolnictwa z zakazem zabudowy teren usług teren zieleni naturalnej teren lasu teren wód
maksymalna nadziemna intensywność zabudowy	0.6
maksymalny udział powierzchni zabudowy	40%
maksymalna wysokość zabudowy	12.0 m
minimalny udział powierzchni biologicznie czynnej	30%
geometria	
plan	https://www.gov.pl/zagospodarowanieprzestrzenne/app/AktPlanowaniaPrzestrzennego/PL.ZIPPZP.11953/100406-POG/1POG
strefa planistyczna	PL.ZIPPZP.11953_100406-POG_1POG-445SZ_20260303T112126

identyfier <https://www.gov.pl/zagospodarowanieprzestrzenne/app/StrefaPlanistyczna/PL.ZIPPZP.11953/100406-POG/1POG-445SZ/20260303T112126>

przestrzen nazw PL.ZIPPZP.11953/100406-POG

lokalny id 1POG-445SZ

wersja id 20260303T112126

początek wersji obiektu 2026-03-03T11:21:26

nazwa strefa wielofunkcyjna z zabudową zagrodową

oznaczenie 445SZ

symbol SZ

obowiązuje od 2026-02-25

obowiązuje do obecnie

status w opracowaniu
<https://inspire.ec.europa.eu/codelist/ProcessStepGeneralValue/elaboration>

charakter ustalenia ogólnie wiążące
<https://inspire.ec.europa.eu/codelist/RegulationNatureValue/generallyBinding>

profil podstawowy teren zabudowy zagrodowej
teren produkcji w gospodarstwach rolnych
teren akwakultury i obsługi rybactwa
teren komunikacji
teren zieleni urządzonej
teren ogrodów działkowych
teren infrastruktury technicznej

profil dodatkowy teren wielkotowarowej produkcji rolnej
teren rolnictwa z zakazem zabudowy
teren usług
teren zieleni naturalnej
teren lasu
teren wód

maksymalna nadziemna intensywność zabudowy 0.6

maksymalny udział powierzchni zabudowy 40%

maksymalna wysokość zabudowy 12.0 m

minimalny udział powierzchni biologicznie czynnej 30%

geometria



plan	https://www.gov.pl/zagospodarowanieprzestrzenne/app/AktPlanowaniaPrzestrzennego/PL.ZIPPZP.11953/100406-POG/1POG
strefa planistyczna	PL.ZIPPZP.11953_100406-POG_1POG-446SZ_20260303T112214
identyfier	https://www.gov.pl/zagospodarowanieprzestrzenne/app/StrefaPlanistyczna/PL.ZIPPZP.11953/100406-POG/1POG-446SZ/20260303T112214
przestrzen nazw	PL.ZIPPZP.11953/100406-POG
lokalny id	1POG-446SZ
wersja id	20260303T112214
początek wersji obiektu	2026-03-03T11:22:14
nazwa	strefa wielofunkcyjna z zabudową zagrodową
oznaczenie	446SZ
symbol	SZ
obowiązuje od	2026-02-25
obowiązuje do	obecnie
status	w opracowaniu https://inspire.ec.europa.eu/codelist/ProcessStepGeneralValue/elaboration
charakter ustalenia	ogólnie wiążące https://inspire.ec.europa.eu/codelist/RegulationNatureValue/generallyBinding
profil podstawowy	teren zabudowy zagrodowej teren produkcji w gospodarstwach rolnych teren akwakultury i obsługi rybactwa teren komunikacji teren zieleni urządzonej teren ogrodów działkowych teren infrastruktury technicznej
profil dodatkowy	teren wielkotowarowej produkcji rolnej teren rolnictwa z zakazem zabudowy teren usług teren zieleni naturalnej teren lasu teren wód
maksymalna nadziemna intensywność zabudowy	0.6
maksymalny udział powierzchni zabudowy	40%
maksymalna wysokość zabudowy	12.0 m
minimalny udział powierzchni biologicznie czynnej	30%
geometria	



plan <https://www.gov.pl/zagospodarowanieprzestrzenne/app/AktPlanowaniaPrzestrzennego/PL.ZIPPZP.11953/100406-POG/1POG>

strefa planistyczna PL.ZIPPZP.11953_100406-POG_1POG-447SZ_20260303T112308

identyfier <https://www.gov.pl/zagospodarowanieprzestrzenne/app/StrefaPlanistyczna/PL.ZIPPZP.11953/100406-POG/1POG-447SZ/20260303T112308>

przestrzen nazw PL.ZIPPZP.11953/100406-POG

lokalny id 1POG-447SZ

wersja id 20260303T112308

poczatek wersji obiektu 2026-03-03T11:23:08

nazwa strefa wielofunkcyjna z zabudową zagrodową

oznaczenie 447SZ

symbol SZ

obowiazuje od 2026-02-25

obowiazuje do obecnie

status w opracowaniu
<https://inspire.ec.europa.eu/codelist/ProcessStepGeneralValue/elaboration>

charakter ustalenia ogólnie wiążące
<https://inspire.ec.europa.eu/codelist/RegulationNatureValue/generallyBinding>

profil podstawowy
teren zabudowy zagrodowej
teren produkcji w gospodarstwach rolnych
teren akwakultury i obsługi rybactwa
teren komunikacji
teren zieleni urządzonej
teren ogrodów działkowych
teren infrastruktury technicznej

profil dodatkowy
teren wielkotowarowej produkcji rolnej
teren rolnictwa z zakazem zabudowy
teren usług
teren zieleni naturalnej
teren lasu
teren wód

maksymalna nadziemna intensywnosc zabudowy 0.6

maksymalny udzial powierzchni zabudowy 40%

maksymalna wysokość zabudowy 12.0 m

minimalny udział powierzchni biologicznie czynnej 30%

geometria



plan <https://www.gov.pl/zagospodarowanieprzestrzenne/app/AktPlanowaniaPrzestrzennego/PL.ZIPPZP.11953/100406-POG/1POG>

strefa planistyczna PL.ZIPPZP.11953_100406-POG_1POG-448SZ_20260303T112357

identyfikator <https://www.gov.pl/zagospodarowanieprzestrzenne/app/StrefaPlanistyczna/PL.ZIPPZP.11953/100406-POG/1POG-448SZ/20260303T112357>

przestrzeń nazw PL.ZIPPZP.11953/100406-POG

lokalny id 1POG-448SZ

wersja id 20260303T112357

początek wersji obiektu 2026-03-03T11:23:57

nazwa strefa wielofunkcyjna z zabudową zagrodową

oznaczenie 448SZ

symbol SZ

obowiązuje od 2026-02-25

obowiązuje do obecnie

status w opracowaniu
<https://inspire.ec.europa.eu/codelist/ProcessStepGeneralValue/elaboration>

charakter ustalenia ogólnie wiążące
<https://inspire.ec.europa.eu/codelist/RegulationNatureValue/generallyBinding>

profil podstawowy
teren zabudowy zagrodowej
teren produkcji w gospodarstwach rolnych
teren akwakultury i obsługi rybactwa
teren komunikacji
teren zieleni urządzonej
teren ogrodów działkowych
teren infrastruktury technicznej

profil dodatkowy
teren wielkotowarowej produkcji rolnej
teren rolnictwa z zakazem zabudowy
teren usług
teren zieleni naturalnej
teren lasu
teren wód

maksymalna nadziemna intensywnosc zabudowy	0.6
maksymalny udzial powierzchni zabudowy	40%
maksymalna wysokosc zabudowy	12.0 m
minimalny udzial powierzchni biologicznie czynnej	30%

geometria



plan	https://www.gov.pl/zagospodarowanieprzestrzenne/app/AktPlanowaniaPrzestrzennego/PL.ZIPPZP.11953/100406-POG/1POG
-------------	---

strefa planistyczna	PL.ZIPPZP.11953_100406-POG_1POG-449SZ_20260327T083720
----------------------------	---

identyfier	https://www.gov.pl/zagospodarowanieprzestrzenne/app/StrefaPlanistyczna/PL.ZIPPZP.11953/100406-POG/1POG-449SZ/20260327T083720
-------------------	---

przestrzen nazw	PL.ZIPPZP.11953/100406-POG
------------------------	----------------------------

lokalny id	1POG-449SZ
-------------------	------------

wersja id	20260327T083720
------------------	-----------------

poczatek wersji obiektu	2026-03-27T08:37:20
--------------------------------	---------------------

nazwa	strefa wielofunkcyjna z zabudową zagrodową
--------------	--

oznaczenie	449SZ
-------------------	-------

symbol	SZ
---------------	----

obowiazuje od	2026-02-25
----------------------	------------

obowiazuje do	obecnie
----------------------	---------


status	w opracowaniu https://inspire.ec.europa.eu/codelist/ProcessStepGeneralValue/elaboration
---------------	--

charakter ustalenia	ogólnie wiążące https://inspire.ec.europa.eu/codelist/RegulationNatureValue/generallyBinding
----------------------------	--

profil podstawowy	teren zabudowy zagrodowej teren produkcji w gospodarstwach rolnych teren akwakultury i obsługi rybactwa teren komunikacji teren zieleni urządzonej teren ogrodów działkowych teren infrastruktury technicznej
--------------------------	---

profil dodatkowy	teren wielkotowarowej produkcji rolnej teren rolnictwa z zakazem zabudowy
-------------------------	--

	<p>teren usług</p> <p>teren zieleni naturalnej</p> <p>teren lasu</p> <p>teren wód</p>
maksymalna nadziemna intensywnosc zabudowy	0.6
maksymalny udzial powierzchni zabudowy	40%
maksymalna wysokosc zabudowy	12.0 m
minimalny udzial powierzchni biologicznie czynnej	30%
geometria	
plan	https://www.gov.pl/zagospodarowanieprzestrzenne/app/AktPlanowaniaPrzestrzennego/PL.ZIPPZP.11953/100406-POG/1POG
strefa planistyczna	PL.ZIPPZP.11953_100406-POG_1POG-450SZ_20260303T112419
identfier	https://www.gov.pl/zagospodarowanieprzestrzenne/app/StrefaPlanistyczna/PL.ZIPPZP.11953/100406-POG/1POG-450SZ/20260303T112419
przestrzen nazw	PL.ZIPPZP.11953/100406-POG
lokalny id	1POG-450SZ
wersja id	20260303T112419
poczatek wersji obiektu	2026-03-03T11:24:19
nazwa	strefa wielofunkcyjna z zabudową zagrodową
oznaczenie	450SZ
symbol	SZ
obowiazuje od	2026-02-25
obowiazuje do	obecnie
status	<p>w opracowaniu</p> <p>https://inspire.ec.europa.eu/codelist/ProcessStepGeneralValue/elaboration</p>
charakter ustalenia	<p>ogólnie wiążące</p> <p>https://inspire.ec.europa.eu/codelist/RegulationNatureValue/generallyBinding</p>
profil podstawowy	<p>teren zabudowy zagrodowej</p> <p>teren produkcji w gospodarstwach rolnych</p> <p>teren akwakultury i obsługi rybactwa</p> <p>teren komunikacji</p> <p>teren zieleni urządzonej</p>

	teren ogrodów działkowych teren infrastruktury technicznej
profil dodatkowy	teren wielkotowarowej produkcji rolnej teren rolnictwa z zakazem zabudowy teren usług teren zieleni naturalnej teren lasu teren wód
maksymalna nadziemna intensywnosc zabudowy	0.6
maksymalny udzial powierzchni zabudowy	40%
maksymalna wysokosc zabudowy	12.0 m
minimalny udzial powierzchni biologicznie czynnej	30%
geometria	
plan	https://www.gov.pl/zagospodarowanieprzestrzenne/app/AktPlanowaniaPrzestrzennego/PL.ZIPPZP.11953/100406-POG/1POG
strefa planistyczna	PL.ZIPPZP.11953_100406-POG_1POG-451SZ_20260303T112432
identfier	https://www.gov.pl/zagospodarowanieprzestrzenne/app/StrefaPlanistyczna/PL.ZIPPZP.11953/100406-POG/1POG-451SZ/20260303T112432
przestrzen nazw	PL.ZIPPZP.11953/100406-POG
lokalny id	1POG-451SZ
wersja id	20260303T112432
poczatek wersji obiektu	2026-03-03T11:24:32
nazwa	strefa wielofunkcyjna z zabudową zagrodową
oznaczenie	451SZ
symbol	SZ
obowiazuje od	2026-02-25
obowiazuje do	obecnie
status	w opracowaniu https://inspire.ec.europa.eu/codelist/ProcessStepGeneralValue/elaboration
charakter ustalenia	ogólnie wiążące https://inspire.ec.europa.eu/codelist/RegulationNatureValue/generallyBinding

profil podstawowy
teren zabudowy zagrodowej
teren produkcji w gospodarstwach rolnych
teren akwakultury i obsługi rybactwa
teren komunikacji
teren zieleni urządzonej
teren ogrodów działkowych
teren infrastruktury technicznej

profil dodatkowy
teren wielkotowarowej produkcji rolnej
teren rolnictwa z zakazem zabudowy
teren usług
teren zieleni naturalnej
teren lasu
teren wód

maksymalna nadziemna intensywnosc zabudowy 0.6

maksymalny udzial powierzchni zabudowy 40%

maksymalna wysokosc zabudowy 12.0 m

minimalny udzial powierzchni biologicznie czynnej 30%

geometria



plan <https://www.gov.pl/zagospodarowanieprzestrzenne/app/AktPlanowaniaPrzestrzennego/PL.ZIPPZP.11953/100406-POG/1POG>

strefa planistyczna PL.ZIPPZP.11953_100406-POG_1POG-452SZ_20260303T112448

identyfier <https://www.gov.pl/zagospodarowanieprzestrzenne/app/StrefaPlanistyczna/PL.ZIPPZP.11953/100406-POG/1POG-452SZ/20260303T112448>

przestrzen nazw PL.ZIPPZP.11953/100406-POG

lokalny id 1POG-452SZ

wersja id 20260303T112448

poczatek wersji obiektu 2026-03-03T11:24:48

nazwa strefa wielofunkcyjna z zabudową zagrodową

oznaczenie 452SZ

symbol SZ

obowiazuje od 2026-02-25

obowiazuje do obecnie

status w opracowaniu
<https://inspire.ec.europa.eu/codelist/ProcessStepGeneralValue>

[/elaboration](#)

charakter ustalenia

ogólnie wiążące
<https://inspire.ec.europa.eu/codelist/RegulationNatureValue/generallyBinding>

profil podstawowy

teren zabudowy zagrodowej
teren produkcji w gospodarstwach rolnych
teren akwakultury i obsługi rybactwa
teren komunikacji
teren zieleni urządzonej
teren ogrodów działkowych
teren infrastruktury technicznej

profil dodatkowy

teren wielkotowarowej produkcji rolnej
teren rolnictwa z zakazem zabudowy
teren usług
teren zieleni naturalnej
teren lasu
teren wód

maksymalna nadziemna intensywnosc zabudowy

0.6

maksymalny udzial powierzchni zabudowy

40%

maksymalna wysokosc zabudowy

12.0 m

minimalny udzial powierzchni biologicznie czynnej

30%

geometria



plan

<https://www.gov.pl/zagospodarowanieprzestrzenne/app/AktPlanowaniaPrzestrzennego/PL.ZIPPZP.11953/100406-POG/1POG>

strefa planistyczna

PL.ZIPPZP.11953_100406-POG_1POG-453SZ_20260324T103305

identfier

<https://www.gov.pl/zagospodarowanieprzestrzenne/app/StrefaPlanistyczna/PL.ZIPPZP.11953/100406-POG/1POG-453SZ/20260324T103305>

przestrzen nazw

PL.ZIPPZP.11953/100406-POG

lokalny id

1POG-453SZ

wersja id

20260324T103305

początek wersji obiektu

2026-03-24T10:33:05

nazwa


strefa wielofunkcyjna z zabudową zagrodową

oznaczenie

453SZ

symbol

SZ

obowiązuje od	2026-02-25
obowiązuje do	obecnie
status	w opracowaniu https://inspire.ec.europa.eu/codelist/ProcessStepGeneralValue/elaboration
charakter ustalenia	ogólnie wiążące https://inspire.ec.europa.eu/codelist/RegulationNatureValue/generallyBinding
profil podstawowy	teren zabudowy zagrodowej teren produkcji w gospodarstwach rolnych teren akwakultury i obsługi rybactwa teren komunikacji teren zieleni urządzonej teren ogrodów działkowych teren infrastruktury technicznej
profil dodatkowy	teren wielkotowarowej produkcji rolnej teren rolnictwa z zakazem zabudowy teren usług teren zieleni naturalnej teren lasu teren wód
maksymalna nadziemna intensywnosc zabudowy	0.6
maksymalny udzial powierzchni zabudowy	40%
maksymalna wysokosc zabudowy	12.0 m
minimalny udzial powierzchni biologicznie czynnej	30%
geometria	
plan	https://www.gov.pl/zagospodarowanieprzestrzenne/app/AktPlanowaniaPrzestrzennego/PL.ZIPPZP.11953/100406-POG/1POG
strefa planistyczna	PL.ZIPPZP.11953_100406-POG_1POG-454SZ_20260303T112658
identyfier	https://www.gov.pl/zagospodarowanieprzestrzenne/app/StrefaPlanistyczna/PL.ZIPPZP.11953/100406-POG/1POG-454SZ/20260303T112658
przestrzen nazw	PL.ZIPPZP.11953/100406-POG
lokalny id	1POG-454SZ
wersja id	20260303T112658
poczatek wersji obiektu	2026-03-03T11:26:58

nazwa	strefa wielofunkcyjna z zabudową zagrodową
oznaczenie	454SZ
symbol	SZ
obowiązuje od	2026-02-25
obowiązuje do	obecnie
status	w opracowaniu https://inspire.ec.europa.eu/codelist/ProcessStepGeneralValue/elaboration
charakter ustalenia	ogólnie wiążące https://inspire.ec.europa.eu/codelist/RegulationNatureValue/generallyBinding
profil podstawowy	teren zabudowy zagrodowej teren produkcji w gospodarstwach rolnych teren akwakultury i obsługi rybactwa teren komunikacji teren zieleni urządzonej teren ogrodów działkowych teren infrastruktury technicznej
profil dodatkowy	teren wielkotowarowej produkcji rolnej teren rolnictwa z zakazem zabudowy teren usług teren zieleni naturalnej teren lasu teren wód
maksymalna nadziemna intensywność zabudowy	0.6
maksymalny udział powierzchni zabudowy	40%
maksymalna wysokość zabudowy	12.0 m
minimalny udział powierzchni biologicznie czynnej	30%
geometria	
plan	https://www.gov.pl/zagospodarowanieprzestrzenne/app/AktPlanowaniaPrzestrzennego/PL.ZIPPZP.11953/100406-POG/1POG
strefa planistyczna	PL.ZIPPZP.11953_100406-POG_1POG-455SZ_20260303T112725
identyfikator	https://www.gov.pl/zagospodarowanieprzestrzenne/app/StrefaPlanistyczna/PL.ZIPPZP.11953/100406-POG/1POG-455SZ/20260303T112725
przebieg nazw	PL.ZIPPZP.11953/100406-POG

lokalny id	1POG-455SZ
wersja id	20260303T112725
początek wersji obiektu	2026-03-03T11:27:25
nazwa	strefa wielofunkcyjna z zabudową zagrodową
oznaczenie	455SZ
symbol	SZ
obowiązuje od	2026-02-25
obowiązuje do	obecnie
status	w opracowaniu https://inspire.ec.europa.eu/codelist/ProcessStepGeneralValue/elaboration
charakter ustalenia	ogólnie wiążące https://inspire.ec.europa.eu/codelist/RegulationNatureValue/generallyBinding
profil podstawowy	teren zabudowy zagrodowej teren produkcji w gospodarstwach rolnych teren akwakultury i obsługi rybactwa teren komunikacji teren zieleni urządzonej teren ogrodów działkowych teren infrastruktury technicznej
profil dodatkowy	teren wielkotowarowej produkcji rolnej teren rolnictwa z zakazem zabudowy teren usług teren zieleni naturalnej teren lasu teren wód
maksymalna nadziemna intensywność zabudowy	0.6
maksymalny udział powierzchni zabudowy	40%
maksymalna wysokość zabudowy	12.0 m
minimalny udział powierzchni biologicznie czynnej	30%
geometria	
plan	https://www.gov.pl/zagospodarowanieprzestrzenne/app/AktPlanowaniaPrzestrzennego/PL.ZIPPZP.11953/100406-POG/1POG
strefa planistyczna	PL.ZIPPZP.11953_100406-POG_1POG-456SZ_20260303T112748

identyfier	https://www.gov.pl/zagospodarowanieprzestrzenne/app/StrefaPlanistyczna/PL.ZIPPZP.11953/100406-POG/1POG-456SZ/20260303T112748
przestrzen nazw	PL.ZIPPZP.11953/100406-POG
lokalny id	1POG-456SZ
wersja id	20260303T112748
początek wersji obiektu	2026-03-03T11:27:48
nazwa	strefa wielofunkcyjna z zabudową zagrodową
oznaczenie	456SZ
symbol	SZ
obowiązuje od	2026-02-25
obowiązuje do	obecnie
status	w opracowaniu https://inspire.ec.europa.eu/codelist/ProcessStepGeneralValue/elaboration
charakter ustalenia	ogólnie wiążące https://inspire.ec.europa.eu/codelist/RegulationNatureValue/generallyBinding
profil podstawowy	teren zabudowy zagrodowej teren produkcji w gospodarstwach rolnych teren akwakultury i obsługi rybactwa teren komunikacji teren zieleni urządzonej teren ogrodów działkowych teren infrastruktury technicznej
profil dodatkowy	teren wielkotowarowej produkcji rolnej teren rolnictwa z zakazem zabudowy teren usług teren zieleni naturalnej teren lasu teren wód
maksymalna nadziemna intensywność zabudowy	0.6
maksymalny udział powierzchni zabudowy	40%
maksymalna wysokość zabudowy	12.0 m
minimalny udział powierzchni biologicznie czynnej	30%

geometria



plan	https://www.gov.pl/zagospodarowanieprzestrzenne/app/AktPlanowaniaPrzestrzennego/PL.ZIPPZP.11953/100406-POG/1POG
strefa planistyczna	PL.ZIPPZP.11953_100406-POG_1POG-457SZ_20260303T112758
identyfier	https://www.gov.pl/zagospodarowanieprzestrzenne/app/StrefaPlanistyczna/PL.ZIPPZP.11953/100406-POG/1POG-457SZ/20260303T112758
przestrzen nazw	PL.ZIPPZP.11953/100406-POG
lokalny id	1POG-457SZ
wersja id	20260303T112758
początek wersji obiektu	2026-03-03T11:27:58
nazwa	strefa wielofunkcyjna z zabudową zagrodową
oznaczenie	457SZ
symbol	SZ
obowiązuje od	2026-02-25
obowiązuje do	obecnie
status	w opracowaniu https://inspire.ec.europa.eu/codelist/ProcessStepGeneralValue/elaboration
charakter ustalenia	ogólnie wiążące https://inspire.ec.europa.eu/codelist/RegulationNatureValue/generallyBinding
profil podstawowy	teren zabudowy zagrodowej teren produkcji w gospodarstwach rolnych teren akwakultury i obsługi rybactwa teren komunikacji teren zieleni urządzonej teren ogrodów działkowych teren infrastruktury technicznej
profil dodatkowy	teren wielkotowarowej produkcji rolnej teren rolnictwa z zakazem zabudowy teren usług teren zieleni naturalnej teren lasu teren wód
maksymalna nadziemna intensywność zabudowy	0.6
maksymalny udział powierzchni zabudowy	40%
maksymalna wysokość zabudowy	12.0 m
minimalny udział powierzchni biologicznie czynnej	30%
geometria	



plan <https://www.gov.pl/zagospodarowanieprzestrzenne/app/AktPlanowaniaPrzestrzennego/PL.ZIPPZP.11953/100406-POG/1POG>

strefa planistyczna PL.ZIPPZP.11953_100406-POG_1POG-458SZ_20260303T112809

identyfier <https://www.gov.pl/zagospodarowanieprzestrzenne/app/StrefaPlanistyczna/PL.ZIPPZP.11953/100406-POG/1POG-458SZ/20260303T112809>

przestrzen nazw PL.ZIPPZP.11953/100406-POG

lokalny id 1POG-458SZ

wersja id 20260303T112809

poczatek wersji obiektu 2026-03-03T11:28:09

nazwa strefa wielofunkcyjna z zabudową zagrodową

oznaczenie 458SZ

symbol SZ

obowiazuje od 2026-02-25

obowiazuje do obecnie

status w opracowaniu
<https://inspire.ec.europa.eu/codelist/ProcessStepGeneralValue/elaboration>

charakter ustalenia ogólnie wiążące
<https://inspire.ec.europa.eu/codelist/RegulationNatureValue/generallyBinding>

profil podstawowy teren zabudowy zagrodowej
teren produkcji w gospodarstwach rolnych
teren akwakultury i obsługi rybactwa
teren komunikacji
teren zieleni urządzonej
teren ogrodów działkowych
teren infrastruktury technicznej

profil dodatkowy teren wielkotowarowej produkcji rolnej
teren rolnictwa z zakazem zabudowy
teren usług
teren zieleni naturalnej
teren lasu
teren wód

maksymalna nadziemna intensywnosc zabudowy 0.6

maksymalny udzial powierzchni zabudowy 40%

maksymalna wysokość zabudowy 12.0 m

minimalny udział powierzchni biologicznie czynnej 30%

geometria



plan <https://www.gov.pl/zagospodarowanieprzestrzenne/app/AktPlanowaniaPrzestrzennego/PL.ZIPPZP.11953/100406-POG/1POG>

strefa planistyczna PL.ZIPPZP.11953_100406-POG_1POG-459SZ_20260303T112818

identyfikator <https://www.gov.pl/zagospodarowanieprzestrzenne/app/StrefaPlanistyczna/PL.ZIPPZP.11953/100406-POG/1POG-459SZ/20260303T112818>

przestrzeń nazw PL.ZIPPZP.11953/100406-POG

lokalny id 1POG-459SZ

wersja id 20260303T112818

początek wersji obiektu 2026-03-03T11:28:18

nazwa strefa wielofunkcyjna z zabudową zagrodową

oznaczenie 459SZ

symbol SZ

obowiązuje od 2026-02-25

obowiązuje do obecnie

status w opracowaniu
<https://inspire.ec.europa.eu/codelist/ProcessStepGeneralValue/elaboration>

charakter ustalenia ogólnie wiążące
<https://inspire.ec.europa.eu/codelist/RegulationNatureValue/generallyBinding>

profil podstawowy
teren zabudowy zagrodowej
teren produkcji w gospodarstwach rolnych
teren akwakultury i obsługi rybactwa
teren komunikacji
teren zieleni urządzonej
teren ogrodów działkowych
teren infrastruktury technicznej

profil dodatkowy
teren wielkotowarowej produkcji rolnej
teren rolnictwa z zakazem zabudowy
teren usług
teren zieleni naturalnej
teren lasu
teren wód

maksymalna nadziemna intensywnosc zabudowy 0.6

maksymalny udzial powierzchni zabudowy 40%

maksymalna wysokosc zabudowy 12.0 m

minimalny udzial powierzchni biologicznie czynnej 30%

geometria



plan <https://www.gov.pl/zagospodarowanieprzestrzenne/app/AktPlanowaniaPrzestrzennego/PL.ZIPPZP.11953/100406-POG/1POG>

strefa planistyczna PL.ZIPPZP.11953_100406-POG_1POG-460SZ_20260303T112828

identyfier <https://www.gov.pl/zagospodarowanieprzestrzenne/app/StrefaPlanistyczna/PL.ZIPPZP.11953/100406-POG/1POG-460SZ/20260303T112828>

przestrzen nazw PL.ZIPPZP.11953/100406-POG

lokalny id 1POG-460SZ

wersja id 20260303T112828

poczatek wersji obiektu 2026-03-03T11:28:28

nazwa strefa wielofunkcyjna z zabudową zagrodową

oznaczenie 460SZ

symbol SZ

obowiazuje od 2026-02-25


obowiazuje do obecnie

status w opracowaniu
<https://inspire.ec.europa.eu/codelist/ProcessStepGeneralValue/elaboration>

charakter ustalenia ogólnie wiążące
<https://inspire.ec.europa.eu/codelist/RegulationNatureValue/generallyBinding>

profil podstawowy teren zabudowy zagrodowej
teren produkcji w gospodarstwach rolnych
teren akwakultury i obsługi rybactwa
teren komunikacji
teren zieleni urządzonej
teren ogrodów działkowych
teren infrastruktury technicznej

profil dodatkowy teren wielkotowarowej produkcji rolnej
teren rolnictwa z zakazem zabudowy

	teren usług teren zieleni naturalnej teren lasu teren wód
maksymalna nadziemna intensywnosc zabudowy	0.6
maksymalny udzial powierzchni zabudowy	40%
maksymalna wysokosc zabudowy	12.0 m
minimalny udzial powierzchni biologicznie czynnej	30%
geometria	
plan	https://www.gov.pl/zagospodarowanieprzestrzenne/app/AktPlanowaniaPrzestrzennego/PL.ZIPPZP.11953/100406-POG/1POG
strefa planistyczna	PL.ZIPPZP.11953_100406-POG_1POG-461SZ_20260303T112838
identfier	https://www.gov.pl/zagospodarowanieprzestrzenne/app/StrefaPlanistyczna/PL.ZIPPZP.11953/100406-POG/1POG-461SZ/20260303T112838
przestrzen nazw	PL.ZIPPZP.11953/100406-POG
lokalny id	1POG-461SZ
wersja id	20260303T112838
poczatek wersji obiektu	2026-03-03T11:28:38
nazwa	strefa wielofunkcyjna z zabudową zagrodową
oznaczenie	461SZ
symbol	SZ
obowiazuje od	2026-02-25
obowiazuje do	obecnie
status	w opracowaniu https://inspire.ec.europa.eu/codelist/ProcessStepGeneralValue/elaboration
charakter ustalenia	ogólnie wiążące https://inspire.ec.europa.eu/codelist/RegulationNatureValue/generallyBinding
profil podstawowy	teren zabudowy zagrodowej teren produkcji w gospodarstwach rolnych teren akwakultury i obsługi rybactwa teren komunikacji teren zieleni urządzonej

	teren ogrodów działkowych teren infrastruktury technicznej
profil dodatkowy	teren wielkotowarowej produkcji rolnej teren rolnictwa z zakazem zabudowy teren usług teren zieleni naturalnej teren lasu teren wód
maksymalna nadziemna intensywnosc zabudowy	0.6
maksymalny udzial powierzchni zabudowy	40%
maksymalna wysokosc zabudowy	12.0 m
minimalny udzial powierzchni biologicznie czynnej	30%
geometria	
plan	https://www.gov.pl/zagospodarowanieprzestrzenne/app/AktPlanowaniaPrzestrzennego/PL.ZIPPZP.11953/100406-POG/1POG
strefa planistyczna	PL.ZIPPZP.11953_100406-POG_1POG-462SZ_20260303T112848
identfier	https://www.gov.pl/zagospodarowanieprzestrzenne/app/StrefaPlanistyczna/PL.ZIPPZP.11953/100406-POG/1POG-462SZ/20260303T112848
przestrzen nazw	PL.ZIPPZP.11953/100406-POG
lokalny id	1POG-462SZ
wersja id	20260303T112848
poczatek wersji obiektu	2026-03-03T11:28:48
nazwa	strefa wielofunkcyjna z zabudową zagrodową
oznaczenie	462SZ
symbol	SZ
obowiazuje od	2026-02-25
obowiazuje do	obecnie
status	w opracowaniu https://inspire.ec.europa.eu/codelist/ProcessStepGeneralValue/elaboration
charakter ustalenia	ogólnie wiążące https://inspire.ec.europa.eu/codelist/RegulationNatureValue/generallyBinding

profil podstawowy	teren zabudowy zagrodowej teren produkcji w gospodarstwach rolnych teren akwakultury i obsługi rybactwa teren komunikacji teren zieleni urządzonej teren ogrodów działkowych teren infrastruktury technicznej
--------------------------	---

profil dodatkowy	teren wielkotowarowej produkcji rolnej teren rolnictwa z zakazem zabudowy teren usług teren zieleni naturalnej teren lasu teren wód
-------------------------	--

maksymalna nadziemna intensywnosc zabudowy	0.6
---	-----

maksymalny udzial powierzchni zabudowy	40%
---	-----

maksymalna wysokosc zabudowy	12.0 m
-------------------------------------	--------

minimalny udzial powierzchni biologicznie czynnej	30%
--	-----

geometria



plan	https://www.gov.pl/zagospodarowanieprzestrzenne/app/AktPlanowaniaPrzestrzennego/PL.ZIPPZP.11953/100406-POG/1POG
-------------	---

strefa planistyczna	PL.ZIPPZP.11953_100406-POG_1POG-463SZ_20260303T112915
----------------------------	---

identfier	https://www.gov.pl/zagospodarowanieprzestrzenne/app/StrefaPlanistyczna/PL.ZIPPZP.11953/100406-POG/1POG-463SZ/20260303T112915
------------------	---

przestrzen nazw	PL.ZIPPZP.11953/100406-POG
------------------------	----------------------------

lokalny id	1POG-463SZ
-------------------	------------

wersja id	20260303T112915
------------------	-----------------

poczatek wersji obiektu	2026-03-03T11:29:15
--------------------------------	---------------------

nazwa	strefa wielofunkcyjna z zabudową zagrodową
--------------	--

oznaczenie	463SZ
-------------------	-------

symbol	SZ
---------------	----

obowiazuje od	2026-02-25
----------------------	------------

obowiazuje do	obecnie
----------------------	---------

status	w opracowaniu https://inspire.ec.europa.eu/codelist/ProcessStepGeneralValue
---------------	--

[/elaboration](#)

charakter ustalenia

ogólnie wiążące
<https://inspire.ec.europa.eu/codelist/RegulationNatureValue/generallyBinding>

profil podstawowy

teren zabudowy zagrodowej
teren produkcji w gospodarstwach rolnych
teren akwakultury i obsługi rybactwa
teren komunikacji
teren zieleni urządzonej
teren ogrodów działkowych
teren infrastruktury technicznej

profil dodatkowy

teren wielkotowarowej produkcji rolnej
teren rolnictwa z zakazem zabudowy
teren usług
teren zieleni naturalnej
teren lasu
teren wód

maksymalna nadziemna intensywnosc zabudowy

0.6

maksymalny udzial powierzchni zabudowy

40%

maksymalna wysokosc zabudowy

12.0 m

minimalny udzial powierzchni biologicznie czynnej

30%

geometria



plan

<https://www.gov.pl/zagospodarowanieprzestrzenne/app/AktPlanowaniaPrzestrzennego/PL.ZIPPZP.11953/100406-POG/1POG>

strefa planistyczna

PL.ZIPPZP.11953_100406-POG_1POG-464SZ_20260303T112926

identfier

<https://www.gov.pl/zagospodarowanieprzestrzenne/app/StrefaPlanistyczna/PL.ZIPPZP.11953/100406-POG/1POG-464SZ/20260303T112926>

przestrzen nazw

PL.ZIPPZP.11953/100406-POG

lokalny id

1POG-464SZ

wersja id

20260303T112926

początek wersji obiektu

2026-03-03T11:29:26

nazwa

strefa wielofunkcyjna z zabudową zagrodową

oznaczenie

464SZ

symbol

SZ

obowiązuje od	2026-02-25
obowiązuje do	obecnie
status	w opracowaniu https://inspire.ec.europa.eu/codelist/ProcessStepGeneralValue/elaboration
charakter ustalenia	ogólnie wiążące https://inspire.ec.europa.eu/codelist/RegulationNatureValue/generallyBinding
profil podstawowy	teren zabudowy zagrodowej teren produkcji w gospodarstwach rolnych teren akwakultury i obsługi rybactwa teren komunikacji teren zieleni urządzonej teren ogrodów działkowych teren infrastruktury technicznej
profil dodatkowy	teren wielkotowarowej produkcji rolnej teren rolnictwa z zakazem zabudowy teren usług teren zieleni naturalnej teren lasu teren wód
maksymalna nadziemna intensywnosc zabudowy	0.6
maksymalny udzial powierzchni zabudowy	40%
maksymalna wysokosc zabudowy	12.0 m
minimalny udzial powierzchni biologicznie czynnej	30%
geometria	
plan	https://www.gov.pl/zagospodarowanieprzestrzenne/app/AktPlanowaniaPrzestrzennego/PL.ZIPPZP.11953/100406-POG/1POG
strefa planistyczna	PL.ZIPPZP.11953_100406-POG_1POG-465SZ_20260303T112936
identyfier	https://www.gov.pl/zagospodarowanieprzestrzenne/app/StrefaPlanistyczna/PL.ZIPPZP.11953/100406-POG/1POG-465SZ/20260303T112936
przestrzen nazw	PL.ZIPPZP.11953/100406-POG
lokalny id	1POG-465SZ
wersja id	20260303T112936
poczatek wersji obiektu	2026-03-03T11:29:36

nazwa	strefa wielofunkcyjna z zabudową zagrodową
oznaczenie	465SZ
symbol	SZ
obowiązuje od	2026-02-25
obowiązuje do	obecnie
status	w opracowaniu https://inspire.ec.europa.eu/codelist/ProcessStepGeneralValue/elaboration
charakter ustalenia	ogólnie wiążące https://inspire.ec.europa.eu/codelist/RegulationNatureValue/generallyBinding
profil podstawowy	teren zabudowy zagrodowej teren produkcji w gospodarstwach rolnych teren akwakultury i obsługi rybactwa teren komunikacji teren zieleni urządzonej teren ogrodów działkowych teren infrastruktury technicznej
profil dodatkowy	teren wielkotowarowej produkcji rolnej teren rolnictwa z zakazem zabudowy teren usług teren zieleni naturalnej teren lasu teren wód
maksymalna nadziemna intensywność zabudowy	0.6
maksymalny udział powierzchni zabudowy	40%
maksymalna wysokość zabudowy	12.0 m
minimalny udział powierzchni biologicznie czynnej	30%
geometria	
plan	https://www.gov.pl/zagospodarowanieprzestrzenne/app/AktPlanowaniaPrzestrzennego/PL.ZIPPZP.11953/100406-POG/1POG
strefa planistyczna	PL.ZIPPZP.11953_100406-POG_1POG-466SZ_20260303T112947
identyfikator	https://www.gov.pl/zagospodarowanieprzestrzenne/app/StrefaPlanistyczna/PL.ZIPPZP.11953/100406-POG/1POG-466SZ/20260303T112947
przebieg nazw	PL.ZIPPZP.11953/100406-POG

lokalny id	1POG-466SZ
wersja id	20260303T112947
początek wersji obiektu	2026-03-03T11:29:47
nazwa	strefa wielofunkcyjna z zabudową zagrodową
oznaczenie	466SZ
symbol	SZ
obowiązuje od	2026-02-25
obowiązuje do	obecnie
status	w opracowaniu https://inspire.ec.europa.eu/codelist/ProcessStepGeneralValue/elaboration
charakter ustalenia	ogólnie wiążące https://inspire.ec.europa.eu/codelist/RegulationNatureValue/generallyBinding
profil podstawowy	teren zabudowy zagrodowej teren produkcji w gospodarstwach rolnych teren akwakultury i obsługi rybactwa teren komunikacji teren zieleni urządzonej teren ogrodów działkowych teren infrastruktury technicznej
profil dodatkowy	teren wielkotowarowej produkcji rolnej teren rolnictwa z zakazem zabudowy teren usług teren zieleni naturalnej teren lasu teren wód
maksymalna nadziemna intensywność zabudowy	0.6
maksymalny udział powierzchni zabudowy	40%
maksymalna wysokość zabudowy	12.0 m
minimalny udział powierzchni biologicznie czynnej	30%
geometria	
plan	https://www.gov.pl/zagospodarowanieprzestrzenne/app/AktPlanowaniaPrzestrzennego/PL.ZIPPZP.11953/100406-POG/1POG
strefa planistyczna	PL.ZIPPZP.11953_100406-POG_1POG-467SZ_20260303T112956

identyfier	https://www.gov.pl/zagospodarowanieprzestrzenne/app/StrefaPlanistyczna/PL.ZIPPZP.11953/100406-POG/1POG-467SZ/20260303T112956
przestrzen nazw	PL.ZIPPZP.11953/100406-POG
lokalny id	1POG-467SZ
wersja id	20260303T112956
początek wersji obiektu	2026-03-03T11:29:56
nazwa	strefa wielofunkcyjna z zabudową zagrodową
oznaczenie	467SZ
symbol	SZ
obowiązuje od	2026-02-25
obowiązuje do	obecnie
status	w opracowaniu https://inspire.ec.europa.eu/codelist/ProcessStepGeneralValue/elaboration
charakter ustalenia	ogólnie wiążące https://inspire.ec.europa.eu/codelist/RegulationNatureValue/generallyBinding
profil podstawowy	teren zabudowy zagrodowej teren produkcji w gospodarstwach rolnych teren akwakultury i obsługi rybactwa teren komunikacji teren zieleni urządzonej teren ogrodów działkowych teren infrastruktury technicznej
profil dodatkowy	teren wielkotowarowej produkcji rolnej teren rolnictwa z zakazem zabudowy teren usług teren zieleni naturalnej teren lasu teren wód
maksymalna nadziemna intensywność zabudowy	0.6
maksymalny udział powierzchni zabudowy	40%
maksymalna wysokość zabudowy	12.0 m
minimalny udział powierzchni biologicznie czynnej	30%

geometria



plan	https://www.gov.pl/zagospodarowanieprzestrzenne/app/AktPlanowaniaPrzestrzennego/PL.ZIPPZP.11953/100406-POG/1POG
strefa planistyczna	PL.ZIPPZP.11953_100406-POG_1POG-468SZ_20260303T113007
identfier	https://www.gov.pl/zagospodarowanieprzestrzenne/app/StrefaPlanistyczna/PL.ZIPPZP.11953/100406-POG/1POG-468SZ/20260303T113007
przestrzen nazw	PL.ZIPPZP.11953/100406-POG
lokalny id	1POG-468SZ
wersja id	20260303T113007
początek wersji obiektu	2026-03-03T11:30:07
nazwa	strefa wielofunkcyjna z zabudową zagrodową
oznaczenie	468SZ
symbol	SZ
obowiązuje od	2026-02-25
obowiązuje do	obecnie
status	w opracowaniu https://inspire.ec.europa.eu/codelist/ProcessStepGeneralValue/elaboration
charakter ustalenia	ogólnie wiążące https://inspire.ec.europa.eu/codelist/RegulationNatureValue/generallyBinding
profil podstawowy	teren zabudowy zagrodowej teren produkcji w gospodarstwach rolnych teren akwakultury i obsługi rybactwa teren komunikacji teren zieleni urządzonej teren ogrodów działkowych teren infrastruktury technicznej
profil dodatkowy	teren wielkotowarowej produkcji rolnej teren rolnictwa z zakazem zabudowy teren usług teren zieleni naturalnej teren lasu teren wód
maksymalna nadziemna intensywnosc zabudowy	0.6
maksymalny udział powierzchni zabudowy	40%
maksymalna wysokosc zabudowy	12.0 m
minimalny udział powierzchni biologicznie czynnej	30%
geometria	



plan <https://www.gov.pl/zagospodarowanieprzestrzenne/app/AktPlanowaniaPrzestrzennego/PL.ZIPPZP.11953/100406-POG/1POG>

strefa planistyczna PL.ZIPPZP.11953_100406-POG_1POG-469SZ_20260303T113017

identyfier <https://www.gov.pl/zagospodarowanieprzestrzenne/app/StrefaPlanistyczna/PL.ZIPPZP.11953/100406-POG/1POG-469SZ/20260303T113017>

przestrzen nazw PL.ZIPPZP.11953/100406-POG

lokalny id 1POG-469SZ

wersja id 20260303T113017

początek wersji obiektu 2026-03-03T11:30:17

nazwa strefa wielofunkcyjna z zabudową zagrodową

oznaczenie 469SZ

symbol SZ

obowiązuje od 2026-02-25

obowiązuje do obecnie

status w opracowaniu
<https://inspire.ec.europa.eu/codelist/ProcessStepGeneralValue/elaboration>

charakter ustalenia ogólnie wiążące
<https://inspire.ec.europa.eu/codelist/RegulationNatureValue/generallyBinding>

profil podstawowy teren zabudowy zagrodowej
teren produkcji w gospodarstwach rolnych
teren akwakultury i obsługi rybactwa
teren komunikacji
teren zieleni urządzonej
teren ogrodów działkowych
teren infrastruktury technicznej

profil dodatkowy teren wielkotowarowej produkcji rolnej
teren rolnictwa z zakazem zabudowy
teren usług
teren zieleni naturalnej
teren lasu
teren wód

maksymalna nadziemna intensywność zabudowy 0.6

maksymalny udział powierzchni zabudowy 40%

maksymalna wysokość zabudowy 12.0 m

minimalny udział powierzchni biologicznie czynnej 30%

geometria



plan <https://www.gov.pl/zagospodarowanieprzestrzenne/app/AktPlanowaniaPrzestrzennego/PL.ZIPPZP.11953/100406-POG/1POG>

strefa planistyczna PL.ZIPPZP.11953_100406-POG_1POG-470SZ_20260303T113028

identyfikator <https://www.gov.pl/zagospodarowanieprzestrzenne/app/StrefaPlanistyczna/PL.ZIPPZP.11953/100406-POG/1POG-470SZ/20260303T113028>

przestrzeń nazw PL.ZIPPZP.11953/100406-POG

lokalny id 1POG-470SZ

wersja id 20260303T113028

początek wersji obiektu 2026-03-03T11:30:28

nazwa strefa wielofunkcyjna z zabudową zagrodową

oznaczenie 470SZ

symbol SZ

obowiązuje od 2026-02-25

obowiązuje do obecnie

status w opracowaniu
<https://inspire.ec.europa.eu/codelist/ProcessStepGeneralValue/elaboration>

charakter ustalenia ogólnie wiążące
<https://inspire.ec.europa.eu/codelist/RegulationNatureValue/generallyBinding>

profil podstawowy
teren zabudowy zagrodowej
teren produkcji w gospodarstwach rolnych
teren akwakultury i obsługi rybactwa
teren komunikacji
teren zieleni urządzonej
teren ogrodów działkowych
teren infrastruktury technicznej

profil dodatkowy
teren wielkotowarowej produkcji rolnej
teren rolnictwa z zakazem zabudowy
teren usług
teren zieleni naturalnej
teren lasu
teren wód

maksymalna nadziemna intensywnosc zabudowy	0.6
maksymalny udzial powierzchni zabudowy	40%
maksymalna wysokosc zabudowy	12.0 m
minimalny udzial powierzchni biologicznie czynnej	30%

geometria



plan <https://www.gov.pl/zagospodarowanieprzestrzenne/app/AktPlanowaniaPrzestrzennego/PL.ZIPPZP.11953/100406-POG/1POG>

strefa planistyczna PL.ZIPPZP.11953_100406-POG_1POG-471SZ_20260303T113038

identyfier <https://www.gov.pl/zagospodarowanieprzestrzenne/app/StrefaPlanistyczna/PL.ZIPPZP.11953/100406-POG/1POG-471SZ/20260303T113038>

przestrzen nazw PL.ZIPPZP.11953/100406-POG

lokalny id 1POG-471SZ

wersja id 20260303T113038

poczatek wersji obiektu 2026-03-03T11:30:38

nazwa strefa wielofunkcyjna z zabudową zagrodową

oznaczenie 471SZ

symbol SZ

obowiazuje od 2026-02-25

obowiazuje do obecnie


status w opracowaniu
<https://inspire.ec.europa.eu/codelist/ProcessStepGeneralValue/elaboration>

charakter ustalenia ogólnie wiążące
<https://inspire.ec.europa.eu/codelist/RegulationNatureValue/generallyBinding>

profil podstawowy teren zabudowy zagrodowej
teren produkcji w gospodarstwach rolnych
teren akwakultury i obsługi rybactwa
teren komunikacji
teren zieleni urządzonej
teren ogrodów działkowych
teren infrastruktury technicznej

profil dodatkowy teren wielkotowarowej produkcji rolnej
teren rolnictwa z zakazem zabudowy

	teren usług teren zieleni naturalnej teren lasu teren wód
maksymalna nadziemna intensywnosc zabudowy	0.6
maksymalny udzial powierzchni zabudowy	40%
maksymalna wysokosc zabudowy	12.0 m
minimalny udzial powierzchni biologicznie czynnej	30%
geometria	
plan	https://www.gov.pl/zagospodarowanieprzestrzenne/app/AktPlanowaniaPrzestrzennego/PL.ZIPPZP.11953/100406-POG/1POG
strefa planistyczna	PL.ZIPPZP.11953_100406-POG_1POG-472SZ_20260303T113049
identfier	https://www.gov.pl/zagospodarowanieprzestrzenne/app/StrefaPlanistyczna/PL.ZIPPZP.11953/100406-POG/1POG-472SZ/20260303T113049
przestrzen nazw	PL.ZIPPZP.11953/100406-POG
lokalny id	1POG-472SZ
wersja id	20260303T113049
poczatek wersji obiektu	2026-03-03T11:30:49
nazwa	strefa wielofunkcyjna z zabudową zagrodową
oznaczenie	472SZ
symbol	SZ
obowiazuje od	2026-02-25
obowiazuje do	obecnie
status	w opracowaniu https://inspire.ec.europa.eu/codelist/ProcessStepGeneralValue/elaboration
charakter ustalenia	ogólnie wiążące https://inspire.ec.europa.eu/codelist/RegulationNatureValue/generallyBinding
profil podstawowy	teren zabudowy zagrodowej teren produkcji w gospodarstwach rolnych teren akwakultury i obsługi rybactwa teren komunikacji teren zieleni urządzonej

	teren ogrodów działkowych teren infrastruktury technicznej
profil dodatkowy	teren wielkotowarowej produkcji rolnej teren rolnictwa z zakazem zabudowy teren usług teren zieleni naturalnej teren lasu teren wód
maksymalna nadziemna intensywnosc zabudowy	0.6
maksymalny udzial powierzchni zabudowy	40%
maksymalna wysokosc zabudowy	12.0 m
minimalny udzial powierzchni biologicznie czynnej	30%
geometria	
plan	https://www.gov.pl/zagospodarowanieprzestrzenne/app/AktPlanowaniaPrzestrzennego/PL.ZIPPZP.11953/100406-POG/1POG
strefa planistyczna	PL.ZIPPZP.11953_100406-POG_1POG-473SZ_20260303T113102
identfier	https://www.gov.pl/zagospodarowanieprzestrzenne/app/StrefaPlanistyczna/PL.ZIPPZP.11953/100406-POG/1POG-473SZ/20260303T113102
przestrzen nazw	PL.ZIPPZP.11953/100406-POG
lokalny id	1POG-473SZ
wersja id	20260303T113102
poczatek wersji obiektu	2026-03-03T11:31:02
nazwa	strefa wielofunkcyjna z zabudową zagrodową
oznaczenie	473SZ
symbol	SZ
obowiazuje od	2026-02-25
obowiazuje do	obecnie
status	w opracowaniu https://inspire.ec.europa.eu/codelist/ProcessStepGeneralValue/elaboration
charakter ustalenia	ogólnie wiążące https://inspire.ec.europa.eu/codelist/RegulationNatureValue/generallyBinding

profil podstawowy
teren zabudowy zagrodowej
teren produkcji w gospodarstwach rolnych
teren akwakultury i obsługi rybactwa
teren komunikacji
teren zieleni urządzonej
teren ogrodów działkowych
teren infrastruktury technicznej

profil dodatkowy
teren wielkotowarowej produkcji rolnej
teren rolnictwa z zakazem zabudowy
teren usług
teren zieleni naturalnej
teren lasu
teren wód

maksymalna nadziemna intensywnosc zabudowy 0.6

maksymalny udzial powierzchni zabudowy 40%

maksymalna wysokosc zabudowy 12.0 m

minimalny udzial powierzchni biologicznie czynnej 30%

geometria



plan <https://www.gov.pl/zagospodarowanieprzestrzenne/app/AktPlanowaniaPrzestrzennego/PL.ZIPPZP.11953/100406-POG/1POG>

strefa planistyczna PL.ZIPPZP.11953_100406-POG_1POG-474SZ_20260303T113112

identyfier <https://www.gov.pl/zagospodarowanieprzestrzenne/app/StrefaPlanistyczna/PL.ZIPPZP.11953/100406-POG/1POG-474SZ/20260303T113112>

przestrzen nazw PL.ZIPPZP.11953/100406-POG

lokalny id 1POG-474SZ

wersja id 20260303T113112

poczatek wersji obiektu 2026-03-03T11:31:12

nazwa strefa wielofunkcyjna z zabudową zagrodową

oznaczenie 474SZ

symbol SZ

obowiazuje od 2026-02-25

obowiazuje do obecnie

status w opracowaniu
<https://inspire.ec.europa.eu/codelist/ProcessStepGeneralValue>

[/elaboration](#)

charakter ustalenia

ogólnie wiążące
<https://inspire.ec.europa.eu/codelist/RegulationNatureValue/generallyBinding>

profil podstawowy

teren zabudowy zagrodowej
teren produkcji w gospodarstwach rolnych
teren akwakultury i obsługi rybactwa
teren komunikacji
teren zieleni urządzonej
teren ogrodów działkowych
teren infrastruktury technicznej

profil dodatkowy

teren wielkotowarowej produkcji rolnej
teren rolnictwa z zakazem zabudowy
teren usług
teren zieleni naturalnej
teren lasu
teren wód

maksymalna nadziemna intensywnosc zabudowy

0.6

maksymalny udzial powierzchni zabudowy

40%

maksymalna wysokosc zabudowy

12.0 m

minimalny udzial powierzchni biologicznie czynnej

30%

geometria



plan

<https://www.gov.pl/zagospodarowanieprzestrzenne/app/AktPlanowaniaPrzestrzennego/PL.ZIPPZP.11953/100406-POG/1POG>

strefa planistyczna

PL.ZIPPZP.11953_100406-POG_1POG-475SZ_20260303T113122

identfier

<https://www.gov.pl/zagospodarowanieprzestrzenne/app/StrefaPlanistyczna/PL.ZIPPZP.11953/100406-POG/1POG-475SZ/20260303T113122>

przestrzen nazw

PL.ZIPPZP.11953/100406-POG

lokalny id

1POG-475SZ

wersja id

20260303T113122

początek wersji obiektu

2026-03-03T11:31:22

nazwa

strefa wielofunkcyjna z zabudową zagrodową

oznaczenie

475SZ

symbol

SZ

obowiązuje od	2026-02-25
obowiązuje do	obecnie
status	w opracowaniu https://inspire.ec.europa.eu/codelist/ProcessStepGeneralValue/elaboration
charakter ustalenia	ogólnie wiążące https://inspire.ec.europa.eu/codelist/RegulationNatureValue/generallyBinding
profil podstawowy	teren zabudowy zagrodowej teren produkcji w gospodarstwach rolnych teren akwakultury i obsługi rybactwa teren komunikacji teren zieleni urządzonej teren ogrodów działkowych teren infrastruktury technicznej
profil dodatkowy	teren wielkotowarowej produkcji rolnej teren rolnictwa z zakazem zabudowy teren usług teren zieleni naturalnej teren lasu teren wód
maksymalna nadziemna intensywnosc zabudowy	0.6
maksymalny udzial powierzchni zabudowy	40%
maksymalna wysokosc zabudowy	12.0 m
minimalny udzial powierzchni biologicznie czynnej	30%
geometria	
plan	https://www.gov.pl/zagospodarowanieprzestrzenne/app/AktPlanowaniaPrzestrzennego/PL.ZIPPZP.11953/100406-POG/1POG
strefa planistyczna	PL.ZIPPZP.11953_100406-POG_1POG-476SZ_20260303T113132
identyfier	https://www.gov.pl/zagospodarowanieprzestrzenne/app/StrefaPlanistyczna/PL.ZIPPZP.11953/100406-POG/1POG-476SZ/20260303T113132
przestrzen nazw	PL.ZIPPZP.11953/100406-POG
lokalny id	1POG-476SZ
wersja id	20260303T113132
poczatek wersji obiektu	2026-03-03T11:31:32

nazwa	strefa wielofunkcyjna z zabudową zagrodową
oznaczenie	476SZ
symbol	SZ
obowiązuje od	2026-02-25
obowiązuje do	obecnie
status	w opracowaniu https://inspire.ec.europa.eu/codelist/ProcessStepGeneralValue/elaboration
charakter ustalenia	ogólnie wiążące https://inspire.ec.europa.eu/codelist/RegulationNatureValue/generallyBinding
profil podstawowy	teren zabudowy zagrodowej teren produkcji w gospodarstwach rolnych teren akwakultury i obsługi rybactwa teren komunikacji teren zieleni urządzonej teren ogrodów działkowych teren infrastruktury technicznej
profil dodatkowy	teren wielkotowarowej produkcji rolnej teren rolnictwa z zakazem zabudowy teren usług teren zieleni naturalnej teren lasu teren wód
maksymalna nadziemna intensywność zabudowy	0.6
maksymalny udział powierzchni zabudowy	40%
maksymalna wysokość zabudowy	12.0 m
minimalny udział powierzchni biologicznie czynnej	30%
geometria	
plan	https://www.gov.pl/zagospodarowanieprzestrzenne/app/AktPlanowaniaPrzestrzennego/PL.ZIPPZP.11953/100406-POG/1POG
strefa planistyczna	PL.ZIPPZP.11953_100406-POG_1POG-477SZ_20260303T113145
identyfikator	https://www.gov.pl/zagospodarowanieprzestrzenne/app/StrefaPlanistyczna/PL.ZIPPZP.11953/100406-POG/1POG-477SZ/20260303T113145
przebieg nazw	PL.ZIPPZP.11953/100406-POG

lokalny id	1POG-477SZ
wersja id	20260303T113145
początek wersji obiektu	2026-03-03T11:31:45
nazwa	strefa wielofunkcyjna z zabudową zagrodową
oznaczenie	477SZ
symbol	SZ
obowiązuje od	2026-02-25
obowiązuje do	obecnie
status	w opracowaniu https://inspire.ec.europa.eu/codelist/ProcessStepGeneralValue/elaboration
charakter ustalenia	ogólnie wiążące https://inspire.ec.europa.eu/codelist/RegulationNatureValue/generallyBinding
profil podstawowy	teren zabudowy zagrodowej teren produkcji w gospodarstwach rolnych teren akwakultury i obsługi rybactwa teren komunikacji teren zieleni urządzonej teren ogrodów działkowych teren infrastruktury technicznej
profil dodatkowy	teren wielkotowarowej produkcji rolnej teren rolnictwa z zakazem zabudowy teren usług teren zieleni naturalnej teren lasu teren wód
maksymalna nadziemna intensywność zabudowy	0.6
maksymalny udział powierzchni zabudowy	40%
maksymalna wysokość zabudowy	12.0 m
minimalny udział powierzchni biologicznie czynnej	30%
geometria	
plan	https://www.gov.pl/zagospodarowanieprzestrzenne/app/AktPlanowaniaPrzestrzennego/PL.ZIPPZP.11953/100406-POG/1POG
strefa planistyczna	PL.ZIPPZP.11953_100406-POG_1POG-478SZ_20260303T113155

identyfier <https://www.gov.pl/zagospodarowanieprzestrzenne/app/StrefaPlanistyczna/PL.ZIPPZP.11953/100406-POG/1POG-478SZ/20260303T113155>

przestrzen nazw PL.ZIPPZP.11953/100406-POG

lokalny id 1POG-478SZ

wersja id 20260303T113155

początek wersji obiektu 2026-03-03T11:31:55

nazwa strefa wielofunkcyjna z zabudową zagrodową

oznaczenie 478SZ

symbol SZ

obowiązuje od 2026-02-25

obowiązuje do obecnie

status w opracowaniu
<https://inspire.ec.europa.eu/codelist/ProcessStepGeneralValue/elaboration>

charakter ustalenia ogólnie wiążące
<https://inspire.ec.europa.eu/codelist/RegulationNatureValue/generallyBinding>

profil podstawowy teren zabudowy zagrodowej
teren produkcji w gospodarstwach rolnych
teren akwakultury i obsługi rybactwa
teren komunikacji
teren zieleni urządzonej
teren ogrodów działkowych
teren infrastruktury technicznej

profil dodatkowy teren wielkotowarowej produkcji rolnej
teren rolnictwa z zakazem zabudowy
teren usług
teren zieleni naturalnej
teren lasu
teren wód

maksymalna nadziemna intensywność zabudowy 0.6

maksymalny udział powierzchni zabudowy 40%

maksymalna wysokość zabudowy 12.0 m

minimalny udział powierzchni biologicznie czynnej 30%

geometria



plan	https://www.gov.pl/zagospodarowanieprzestrzenne/app/AktPlanowaniaPrzestrzennego/PL.ZIPPZP.11953/100406-POG/1POG
strefa planistyczna	PL.ZIPPZP.11953_100406-POG_1POG-479SZ_20260403T121219
identyfier	https://www.gov.pl/zagospodarowanieprzestrzenne/app/StrefaPlanistyczna/PL.ZIPPZP.11953/100406-POG/1POG-479SZ/20260403T121219
przestrzen nazw	PL.ZIPPZP.11953/100406-POG
lokalny id	1POG-479SZ
wersja id	20260403T121219
początek wersji obiektu	2026-04-03T12:12:19
nazwa	strefa wielofunkcyjna z zabudową zagrodową
oznaczenie	479SZ
symbol	SZ
obowiązuje od	2026-02-25
obowiązuje do	obecnie
status	w opracowaniu https://inspire.ec.europa.eu/codelist/ProcessStepGeneralValue/elaboration
charakter ustalenia	ogólnie wiążące https://inspire.ec.europa.eu/codelist/RegulationNatureValue/generallyBinding
profil podstawowy	teren zabudowy zagrodowej teren produkcji w gospodarstwach rolnych teren akwakultury i obsługi rybactwa teren komunikacji teren zieleni urządzonej teren ogrodów działkowych teren infrastruktury technicznej
profil dodatkowy	teren wielkotowarowej produkcji rolnej teren rolnictwa z zakazem zabudowy teren usług teren zieleni naturalnej teren lasu teren wód
maksymalna nadziemna intensywność zabudowy	0.6
maksymalny udział powierzchni zabudowy	40%
maksymalna wysokość zabudowy	12.0 m
minimalny udział powierzchni biologicznie czynnej	30%
geometria	



plan <https://www.gov.pl/zagospodarowanieprzestrzenne/app/AktPlanowaniaPrzestrzennego/PL.ZIPPZP.11953/100406-POG/1POG>

strefa planistyczna PL.ZIPPZP.11953_100406-POG_1POG-480SZ_20260303T113346

identyfier <https://www.gov.pl/zagospodarowanieprzestrzenne/app/StrefaPlanistyczna/PL.ZIPPZP.11953/100406-POG/1POG-480SZ/20260303T113346>

przestrzen nazw PL.ZIPPZP.11953/100406-POG

lokalny id 1POG-480SZ

wersja id 20260303T113346

początek wersji obiektu 2026-03-03T11:33:46

nazwa strefa wielofunkcyjna z zabudową zagrodową

oznaczenie 480SZ

symbol SZ

obowiązuje od 2026-02-25

obowiązuje do obecnie

status w opracowaniu
<https://inspire.ec.europa.eu/codelist/ProcessStepGeneralValue/elaboration>

charakter ustalenia ogólnie wiążące
<https://inspire.ec.europa.eu/codelist/RegulationNatureValue/generallyBinding>

profil podstawowy teren zabudowy zagrodowej
teren produkcji w gospodarstwach rolnych
teren akwakultury i obsługi rybactwa
teren komunikacji
teren zieleni urządzonej
teren ogrodów działkowych
teren infrastruktury technicznej

profil dodatkowy teren wielkotowarowej produkcji rolnej
teren rolnictwa z zakazem zabudowy
teren usług
teren zieleni naturalnej
teren lasu
teren wód

maksymalna nadziemna intensywność zabudowy 0.6

maksymalny udział powierzchni zabudowy 40%

maksymalna wysokość zabudowy 12.0 m

minimalny udział powierzchni biologicznie czynnej 30%

geometria



plan <https://www.gov.pl/zagospodarowanieprzestrzenne/app/AktPlanowaniaPrzestrzennego/PL.ZIPPZP.11953/100406-POG/1POG>

strefa planistyczna PL.ZIPPZP.11953_100406-POG_1POG-481SZ_20260303T113407

identyfikator <https://www.gov.pl/zagospodarowanieprzestrzenne/app/StrefaPlanistyczna/PL.ZIPPZP.11953/100406-POG/1POG-481SZ/20260303T113407>

przestrzeń nazw PL.ZIPPZP.11953/100406-POG

lokalny id 1POG-481SZ

wersja id 20260303T113407

początek wersji obiektu 2026-03-03T11:34:07

nazwa strefa wielofunkcyjna z zabudową zagrodową

oznaczenie 481SZ

symbol SZ

obowiązuje od 2026-02-25

obowiązuje do obecnie

status w opracowaniu
<https://inspire.ec.europa.eu/codelist/ProcessStepGeneralValue/elaboration>

charakter ustalenia ogólnie wiążące
<https://inspire.ec.europa.eu/codelist/RegulationNatureValue/generallyBinding>

profil podstawowy
teren zabudowy zagrodowej
teren produkcji w gospodarstwach rolnych
teren akwakultury i obsługi rybactwa
teren komunikacji
teren zieleni urządzonej
teren ogrodów działkowych
teren infrastruktury technicznej

profil dodatkowy
teren wielkotowarowej produkcji rolnej
teren rolnictwa z zakazem zabudowy
teren usług
teren zieleni naturalnej
teren lasu
teren wód

maksymalna nadziemna intensywnosc zabudowy	0.6
maksymalny udzial powierzchni zabudowy	40%
maksymalna wysokosc zabudowy	12.0 m
minimalny udzial powierzchni biologicznie czynnej	30%

geometria



plan <https://www.gov.pl/zagospodarowanieprzestrzenne/app/AktPlanowaniaPrzestrzennego/PL.ZIPPZP.11953/100406-POG/1POG>

strefa planistyczna PL.ZIPPZP.11953_100406-POG_1POG-482SZ_20260403T065733

identyfier <https://www.gov.pl/zagospodarowanieprzestrzenne/app/StrefaPlanistyczna/PL.ZIPPZP.11953/100406-POG/1POG-482SZ/20260403T065733>

przestrzen nazw PL.ZIPPZP.11953/100406-POG

lokalny id 1POG-482SZ

wersja id 20260403T065733

poczatek wersji obiektu 2026-04-03T06:57:33

nazwa strefa wielofunkcyjna z zabudową zagrodową

oznaczenie 482SZ

symbol SZ

obowiazuje od 2026-02-25


obowiazuje do obecnie


status w opracowaniu
<https://inspire.ec.europa.eu/codelist/ProcessStepGeneralValue/elaboration>

charakter ustalenia ogólnie wiążące
<https://inspire.ec.europa.eu/codelist/RegulationNatureValue/generallyBinding>

profil podstawowy teren zabudowy zagrodowej
teren produkcji w gospodarstwach rolnych
teren akwakultury i obsługi rybactwa
teren komunikacji
teren zieleni urządzonej
teren ogrodów działkowych
teren infrastruktury technicznej

profil dodatkowy teren wielkotowarowej produkcji rolnej
teren rolnictwa z zakazem zabudowy

	<p>teren usług</p> <p>teren zieleni naturalnej</p> <p>teren lasu</p> <p>teren wód</p>
maksymalna nadziemna intensywnosc zabudowy	0.6
maksymalny udzial powierzchni zabudowy	40%
maksymalna wysokosc zabudowy	12.0 m
minimalny udzial powierzchni biologicznie czynnej	30%
geometria	
plan	https://www.gov.pl/zagospodarowanieprzestrzenne/app/AktPlanowaniaPrzestrzennego/PL.ZIPPZP.11953/100406-POG/1POG
strefa planistyczna	PL.ZIPPZP.11953_100406-POG_1POG-483SZ_20260403T065806
identfier	https://www.gov.pl/zagospodarowanieprzestrzenne/app/StrefaPlanistyczna/PL.ZIPPZP.11953/100406-POG/1POG-483SZ/20260403T065806
przestrzen nazw	PL.ZIPPZP.11953/100406-POG
lokalny id	1POG-483SZ
wersja id	20260403T065806
poczatek wersji obiektu	2026-04-03T06:58:06
nazwa	strefa wielofunkcyjna z zabudową zagrodową
oznaczenie	483SZ
symbol	SZ
obowiazuje od	2026-02-25
obowiazuje do	obecnie
status	<p>w opracowaniu</p> <p>https://inspire.ec.europa.eu/codelist/ProcessStepGeneralValue/elaboration</p>
charakter ustalenia	<p>ogólnie wiążące</p> <p>https://inspire.ec.europa.eu/codelist/RegulationNatureValue/generallyBinding</p>
profil podstawowy	<p>teren zabudowy zagrodowej</p> <p>teren produkcji w gospodarstwach rolnych</p> <p>teren akwakultury i obsługi rybactwa</p> <p>teren komunikacji</p> <p>teren zieleni urządzonej</p>

	teren ogrodów działkowych teren infrastruktury technicznej
profil dodatkowy	teren wielkotowarowej produkcji rolnej teren rolnictwa z zakazem zabudowy teren usług teren zieleni naturalnej teren lasu teren wód
maksymalna nadziemna intensywnosc zabudowy	0.6
maksymalny udzial powierzchni zabudowy	40%
maksymalna wysokosc zabudowy	12.0 m
minimalny udzial powierzchni biologicznie czynnej	30%
geometria	
plan	https://www.gov.pl/zagospodarowanieprzestrzenne/app/AktPlanowaniaPrzestrzennego/PL.ZIPPZP.11953/100406-POG/1POG
strefa planistyczna	PL.ZIPPZP.11953_100406-POG_1POG-484SZ_20260303T113439
identfier	https://www.gov.pl/zagospodarowanieprzestrzenne/app/StrefaPlanistyczna/PL.ZIPPZP.11953/100406-POG/1POG-484SZ/20260303T113439
przestrzen nazw	PL.ZIPPZP.11953/100406-POG
lokalny id	1POG-484SZ
wersja id	20260303T113439
poczatek wersji obiektu	2026-03-03T11:34:39
nazwa	strefa wielofunkcyjna z zabudową zagrodową
oznaczenie	484SZ
symbol	SZ
obowiazuje od	2026-02-25
obowiazuje do	obecnie
status	w opracowaniu https://inspire.ec.europa.eu/codelist/ProcessStepGeneralValue/elaboration
charakter ustalenia	ogólnie wiążące https://inspire.ec.europa.eu/codelist/RegulationNatureValue/generallyBinding

profil podstawowy	teren zabudowy zagrodowej teren produkcji w gospodarstwach rolnych teren akwakultury i obsługi rybactwa teren komunikacji teren zieleni urządzonej teren ogrodów działkowych teren infrastruktury technicznej
profil dodatkowy	teren wielkotowarowej produkcji rolnej teren rolnictwa z zakazem zabudowy teren usług teren zieleni naturalnej teren lasu teren wód
maksymalna nadziemna intensywnosc zabudowy	0.6
maksymalny udzial powierzchni zabudowy	40%
maksymalna wysokosc zabudowy	12.0 m
minimalny udzial powierzchni biologicznie czynnej	30%
geometria	
plan	https://www.gov.pl/zagospodarowanieprzestrzenne/app/AktPlanowaniaPrzestrzennego/PL.ZIPPZP.11953/100406-POG/1POG
strefa planistyczna	PL.ZIPPZP.11953_100406-POG_1POG-485SZ_20260303T113450
identfier	https://www.gov.pl/zagospodarowanieprzestrzenne/app/StrefaPlanistyczna/PL.ZIPPZP.11953/100406-POG/1POG-485SZ/20260303T113450
przestrzen nazw	PL.ZIPPZP.11953/100406-POG
lokalny id	1POG-485SZ
wersja id	20260303T113450
poczatek wersji obiektu	2026-03-03T11:34:50
nazwa	strefa wielofunkcyjna z zabudową zagrodową
oznaczenie	485SZ
symbol	SZ
obowiazuje od	2026-02-25
obowiazuje do	obecnie
status	w opracowaniu https://inspire.ec.europa.eu/codelist/ProcessStepGeneralValue

[/elaboration](#)

charakter ustalenia

ogólnie wiążące
<https://inspire.ec.europa.eu/codelist/RegulationNatureValue/generallyBinding>

profil podstawowy

teren zabudowy zagrodowej
teren produkcji w gospodarstwach rolnych
teren akwakultury i obsługi rybactwa
teren komunikacji
teren zieleni urządzonej
teren ogrodów działkowych
teren infrastruktury technicznej

profil dodatkowy

teren wielkotowarowej produkcji rolnej
teren rolnictwa z zakazem zabudowy
teren usług
teren zieleni naturalnej
teren lasu
teren wód

maksymalna nadziemna intensywnosc zabudowy

0.6

maksymalny udzial powierzchni zabudowy

40%

maksymalna wysokosc zabudowy

12.0 m

minimalny udzial powierzchni biologicznie czynnej

30%

geometria



plan

<https://www.gov.pl/zagospodarowanieprzestrzenne/app/AktPlanowaniaPrzestrzennego/PL.ZIPPZP.11953/100406-POG/1POG>

strefa planistyczna

PL.ZIPPZP.11953_100406-POG_1POG-486SZ_20260303T113459

identfier

<https://www.gov.pl/zagospodarowanieprzestrzenne/app/StrefaPlanistyczna/PL.ZIPPZP.11953/100406-POG/1POG-486SZ/20260303T113459>

przestrzen nazw

PL.ZIPPZP.11953/100406-POG

lokalny id

1POG-486SZ

wersja id

20260303T113459

początek wersji obiektu

2026-03-03T11:34:59

nazwa

strefa wielofunkcyjna z zabudową zagrodową


oznaczenie

486SZ

symbol

SZ

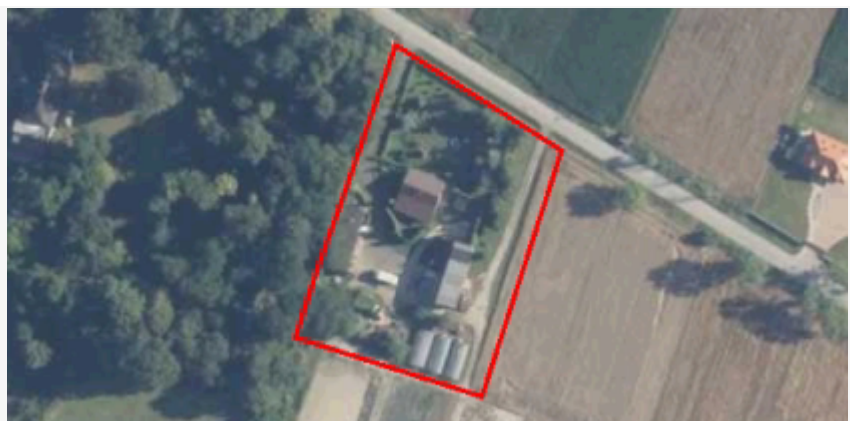
obowiązuje od	2026-02-25
obowiązuje do	obecnie
status	w opracowaniu https://inspire.ec.europa.eu/codelist/ProcessStepGeneralValue/elaboration
charakter ustalenia	ogólnie wiążące https://inspire.ec.europa.eu/codelist/RegulationNatureValue/generallyBinding
profil podstawowy	teren zabudowy zagrodowej teren produkcji w gospodarstwach rolnych teren akwakultury i obsługi rybactwa teren komunikacji teren zieleni urządzonej teren ogrodów działkowych teren infrastruktury technicznej
profil dodatkowy	teren wielkotowarowej produkcji rolnej teren rolnictwa z zakazem zabudowy teren usług teren zieleni naturalnej teren lasu teren wód
maksymalna nadziemna intensywnosc zabudowy	0.6
maksymalny udzial powierzchni zabudowy	40%
maksymalna wysokosc zabudowy	12.0 m
minimalny udzial powierzchni biologicznie czynnej	30%
geometria	
plan	https://www.gov.pl/zagospodarowanieprzestrzenne/app/AktPlanowaniaPrzestrzennego/PL.ZIPPZP.11953/100406-POG/1POG
strefa planistyczna	PL.ZIPPZP.11953_100406-POG_1POG-487SZ_20260303T113509
identyfier	https://www.gov.pl/zagospodarowanieprzestrzenne/app/StrefaPlanistyczna/PL.ZIPPZP.11953/100406-POG/1POG-487SZ/20260303T113509
przestrzen nazw	PL.ZIPPZP.11953/100406-POG
lokalny id	1POG-487SZ
wersja id	20260303T113509
poczatek wersji obiektu	2026-03-03T11:35:09

nazwa	strefa wielofunkcyjna z zabudową zagrodową
oznaczenie	487SZ
symbol	SZ
obowiązuje od	2026-02-25
obowiązuje do	obecnie
status	w opracowaniu https://inspire.ec.europa.eu/codelist/ProcessStepGeneralValue/elaboration
charakter ustalenia	ogólnie wiążące https://inspire.ec.europa.eu/codelist/RegulationNatureValue/generallyBinding
profil podstawowy	teren zabudowy zagrodowej teren produkcji w gospodarstwach rolnych teren akwakultury i obsługi rybactwa teren komunikacji teren zieleni urządzonej teren ogrodów działkowych teren infrastruktury technicznej
profil dodatkowy	teren wielkotowarowej produkcji rolnej teren rolnictwa z zakazem zabudowy teren usług teren zieleni naturalnej teren lasu teren wód
maksymalna nadziemna intensywność zabudowy	0.6
maksymalny udział powierzchni zabudowy	40%
maksymalna wysokość zabudowy	12.0 m
minimalny udział powierzchni biologicznie czynnej	30%
geometria	
plan	https://www.gov.pl/zagospodarowanieprzestrzenne/app/AktPlanowaniaPrzestrzennego/PL.ZIPPZP.11953/100406-POG/1POG
strefa planistyczna	PL.ZIPPZP.11953_100406-POG_1POG-488SZ_20260303T113521
identyfikator	https://www.gov.pl/zagospodarowanieprzestrzenne/app/StrefaPlanistyczna/PL.ZIPPZP.11953/100406-POG/1POG-488SZ/20260303T113521
przebieg nazw	PL.ZIPPZP.11953/100406-POG

lokalny id	1POG-488SZ
wersja id	20260303T113521
początek wersji obiektu	2026-03-03T11:35:21
nazwa	strefa wielofunkcyjna z zabudową zagrodową
oznaczenie	488SZ
symbol	SZ
obowiązuje od	2026-02-25
obowiązuje do	obecnie
status	w opracowaniu https://inspire.ec.europa.eu/codelist/ProcessStepGeneralValue/elaboration
charakter ustalenia	ogólnie wiążące https://inspire.ec.europa.eu/codelist/RegulationNatureValue/generallyBinding
profil podstawowy	teren zabudowy zagrodowej teren produkcji w gospodarstwach rolnych teren akwakultury i obsługi rybactwa teren komunikacji teren zieleni urządzonej teren ogrodów działkowych teren infrastruktury technicznej
profil dodatkowy	teren wielkotowarowej produkcji rolnej teren rolnictwa z zakazem zabudowy teren usług teren zieleni naturalnej teren lasu teren wód
maksymalna nadziemna intensywność zabudowy	0.6
maksymalny udział powierzchni zabudowy	40%
maksymalna wysokość zabudowy	12.0 m
minimalny udział powierzchni biologicznie czynnej	30%
geometria	
plan	https://www.gov.pl/zagospodarowanieprzestrzenne/app/AktPlanowaniaPrzestrzennego/PL.ZIPPZP.11953/100406-POG/1POG
strefa planistyczna	PL.ZIPPZP.11953_100406-POG_1POG-489SZ_20260303T113532

identyfier	https://www.gov.pl/zagospodarowanieprzestrzenne/app/StrefaPlanistyczna/PL.ZIPPZP.11953/100406-POG/1POG-489SZ/20260303T113532
przestrzen nazw	PL.ZIPPZP.11953/100406-POG
lokalny id	1POG-489SZ
wersja id	20260303T113532
początek wersji obiektu	2026-03-03T11:35:32
nazwa	strefa wielofunkcyjna z zabudową zagrodową
oznaczenie	489SZ
symbol	SZ
obowiązuje od	2026-02-25
obowiązuje do	obecnie
status	w opracowaniu https://inspire.ec.europa.eu/codelist/ProcessStepGeneralValue/elaboration
charakter ustalenia	ogólnie wiążące https://inspire.ec.europa.eu/codelist/RegulationNatureValue/generallyBinding
profil podstawowy	teren zabudowy zagrodowej teren produkcji w gospodarstwach rolnych teren akwakultury i obsługi rybactwa teren komunikacji teren zieleni urządzonej teren ogrodów działkowych teren infrastruktury technicznej
profil dodatkowy	teren wielkotowarowej produkcji rolnej teren rolnictwa z zakazem zabudowy teren usług teren zieleni naturalnej teren lasu teren wód
maksymalna nadziemna intensywność zabudowy	0.6
maksymalny udział powierzchni zabudowy	40%
maksymalna wysokość zabudowy	12.0 m
minimalny udział powierzchni biologicznie czynnej	30%

geometria



plan	https://www.gov.pl/zagospodarowanieprzestrzenne/app/AktPlanowaniaPrzestrzennego/PL.ZIPPZP.11953/100406-POG/1POG
strefa planistyczna	PL.ZIPPZP.11953_100406-POG_1POG-490SZ_20260303T113548
identyfier	https://www.gov.pl/zagospodarowanieprzestrzenne/app/StrefaPlanistyczna/PL.ZIPPZP.11953/100406-POG/1POG-490SZ/20260303T113548
przestrzen nazw	PL.ZIPPZP.11953/100406-POG
lokalny id	1POG-490SZ
wersja id	20260303T113548
początek wersji obiektu	2026-03-03T11:35:48
nazwa	strefa wielofunkcyjna z zabudową zagrodową
oznaczenie	490SZ
symbol	SZ
obowiązuje od	2026-02-25
obowiązuje do	obecnie
status	w opracowaniu https://inspire.ec.europa.eu/codelist/ProcessStepGeneralValue/elaboration
charakter ustalenia	ogólnie wiążące https://inspire.ec.europa.eu/codelist/RegulationNatureValue/generallyBinding
profil podstawowy	teren zabudowy zagrodowej teren produkcji w gospodarstwach rolnych teren akwakultury i obsługi rybactwa teren komunikacji teren zieleni urządzonej teren ogrodów działkowych teren infrastruktury technicznej
profil dodatkowy	teren wielkotwarowej produkcji rolnej teren rolnictwa z zakazem zabudowy teren usług teren zieleni naturalnej teren lasu teren wód
maksymalna nadziemna intensywność zabudowy	0.6
maksymalny udział powierzchni zabudowy	40%
maksymalna wysokość zabudowy	12.0 m
minimalny udział powierzchni biologicznie czynnej	30%
geometria	



plan <https://www.gov.pl/zagospodarowanieprzestrzenne/app/AktPlanowaniaPrzestrzennego/PL.ZIPPZP.11953/100406-POG/1POG>

strefa planistyczna PL.ZIPPZP.11953_100406-POG_1POG-491SZ_20260303T113612

identyfier <https://www.gov.pl/zagospodarowanieprzestrzenne/app/StrefaPlanistyczna/PL.ZIPPZP.11953/100406-POG/1POG-491SZ/20260303T113612>

przestrzen nazw PL.ZIPPZP.11953/100406-POG

lokalny id 1POG-491SZ

wersja id 20260303T113612

poczatek wersji obiektu 2026-03-03T11:36:12

nazwa strefa wielofunkcyjna z zabudową zagrodową

oznaczenie 491SZ

symbol SZ

obowiazuje od 2026-02-25

obowiazuje do obecnie

status w opracowaniu
<https://inspire.ec.europa.eu/codelist/ProcessStepGeneralValue/elaboration>

charakter ustalenia ogólnie wiążące
<https://inspire.ec.europa.eu/codelist/RegulationNatureValue/generallyBinding>

profil podstawowy teren zabudowy zagrodowej
teren produkcji w gospodarstwach rolnych
teren akwakultury i obsługi rybactwa
teren komunikacji
teren zieleni urządzonej
teren ogrodów działkowych
teren infrastruktury technicznej

profil dodatkowy teren wielkotowarowej produkcji rolnej
teren rolnictwa z zakazem zabudowy
teren usług
teren zieleni naturalnej
teren lasu
teren wód

maksymalna nadziemna intensywnosc zabudowy 0.6

maksymalny udzial powierzchni zabudowy 40%

maksymalna wysokość zabudowy 12.0 m

minimalny udział powierzchni biologicznie czynnej 30%

geometria



plan <https://www.gov.pl/zagospodarowanieprzestrzenne/app/AktPlanowaniaPrzestrzennego/PL.ZIPPZP.11953/100406-POG/1POG>

strefa planistyczna PL.ZIPPZP.11953_100406-POG_1POG-492SZ_20260303T113624

identyfikator <https://www.gov.pl/zagospodarowanieprzestrzenne/app/StrefaPlanistyczna/PL.ZIPPZP.11953/100406-POG/1POG-492SZ/20260303T113624>

przestrzeń nazw PL.ZIPPZP.11953/100406-POG

lokalny id 1POG-492SZ

wersja id 20260303T113624

początek wersji obiektu 2026-03-03T11:36:24

nazwa strefa wielofunkcyjna z zabudową zagrodową

oznaczenie 492SZ

symbol SZ

obowiązuje od 2026-02-25

obowiązuje do obecnie

status w opracowaniu
<https://inspire.ec.europa.eu/codelist/ProcessStepGeneralValue/elaboration>

charakter ustalenia ogólnie wiążące
<https://inspire.ec.europa.eu/codelist/RegulationNatureValue/generallyBinding>

profil podstawowy
teren zabudowy zagrodowej
teren produkcji w gospodarstwach rolnych
teren akwakultury i obsługi rybactwa
teren komunikacji
teren zieleni urządzonej
teren ogrodów działkowych
teren infrastruktury technicznej

profil dodatkowy
teren wielkotowarowej produkcji rolnej
teren rolnictwa z zakazem zabudowy
teren usług
teren zieleni naturalnej
teren lasu
teren wód

maksymalna nadziemna intensywnosc zabudowy	0.6
maksymalny udzial powierzchni zabudowy	40%
maksymalna wysokosc zabudowy	12.0 m
minimalny udzial powierzchni biologicznie czynnej	30%

geometria



plan	https://www.gov.pl/zagospodarowanieprzestrzenne/app/AktPlanowaniaPrzestrzennego/PL.ZIPPZP.11953/100406-POG/1POG
-------------	---

strefa planistyczna	PL.ZIPPZP.11953_100406-POG_1POG-493SZ_20260303T113635
----------------------------	---

identfier	https://www.gov.pl/zagospodarowanieprzestrzenne/app/StrefaPlanistyczna/PL.ZIPPZP.11953/100406-POG/1POG-493SZ/20260303T113635
------------------	---

przestrzen nazw	PL.ZIPPZP.11953/100406-POG
------------------------	----------------------------

lokalny id	1POG-493SZ
-------------------	------------

wersja id	20260303T113635
------------------	-----------------

poczatek wersji obiektu	2026-03-03T11:36:35
--------------------------------	---------------------

nazwa	strefa wielofunkcyjna z zabudową zagrodową
--------------	--

oznaczenie	493SZ
-------------------	-------

symbol	SZ
---------------	----

obowiazuje od	2026-02-25
----------------------	------------


obowiazuje do	obecnie
----------------------	---------


status	w opracowaniu https://inspire.ec.europa.eu/codelist/ProcessStepGeneralValue/elaboration
---------------	--

charakter ustalenia	ogólnie wiążące https://inspire.ec.europa.eu/codelist/RegulationNatureValue/generallyBinding
----------------------------	--

profil podstawowy	teren zabudowy zagrodowej teren produkcji w gospodarstwach rolnych teren akwakultury i obsługi rybactwa teren komunikacji teren zieleni urządzonej teren ogrodów działkowych teren infrastruktury technicznej
--------------------------	---

profil dodatkowy	teren wielkotowarowej produkcji rolnej teren rolnictwa z zakazem zabudowy
-------------------------	--

	teren usług teren zieleni naturalnej teren lasu teren wód
maksymalna nadziemna intensywnosc zabudowy	0.6
maksymalny udzial powierzchni zabudowy	40%
maksymalna wysokosc zabudowy	12.0 m
minimalny udzial powierzchni biologicznie czynnej	30%
geometria	
plan	https://www.gov.pl/zagospodarowanieprzestrzenne/app/AktPlanowaniaPrzestrzennego/PL.ZIPPZP.11953/100406-POG/1POG
strefa planistyczna	PL.ZIPPZP.11953_100406-POG_1POG-494SZ_20260303T113655
identfier	https://www.gov.pl/zagospodarowanieprzestrzenne/app/StrefaPlanistyczna/PL.ZIPPZP.11953/100406-POG/1POG-494SZ/20260303T113655
przestrzen nazw	PL.ZIPPZP.11953/100406-POG
lokalny id	1POG-494SZ
wersja id	20260303T113655
poczatek wersji obiektu	2026-03-03T11:36:55
nazwa	strefa wielofunkcyjna z zabudową zagrodową
oznaczenie	494SZ
symbol	SZ
obowiazuje od	2026-02-25
obowiazuje do	obecnie
status	w opracowaniu https://inspire.ec.europa.eu/codelist/ProcessStepGeneralValue/elaboration
charakter ustalenia	ogólnie wiążące https://inspire.ec.europa.eu/codelist/RegulationNatureValue/generallyBinding
profil podstawowy	teren zabudowy zagrodowej teren produkcji w gospodarstwach rolnych teren akwakultury i obsługi rybactwa teren komunikacji teren zieleni urządzonej

	teren ogrodów działkowych teren infrastruktury technicznej
profil dodatkowy	teren wielkotowarowej produkcji rolnej teren rolnictwa z zakazem zabudowy teren usług teren zieleni naturalnej teren lasu teren wód
maksymalna nadziemna intensywnosc zabudowy	0.6
maksymalny udzial powierzchni zabudowy	40%
maksymalna wysokosc zabudowy	12.0 m
minimalny udzial powierzchni biologicznie czynnej	30%
geometria	
plan	https://www.gov.pl/zagospodarowanieprzestrzenne/app/AktPlanowaniaPrzestrzennego/PL.ZIPPZP.11953/100406-POG/1POG
strefa planistyczna	PL.ZIPPZP.11953_100406-POG_1POG-495SZ_20260303T113705
identfier	https://www.gov.pl/zagospodarowanieprzestrzenne/app/StrefaPlanistyczna/PL.ZIPPZP.11953/100406-POG/1POG-495SZ/20260303T113705
przestrzen nazw	PL.ZIPPZP.11953/100406-POG
lokalny id	1POG-495SZ
wersja id	20260303T113705
poczatek wersji obiektu	2026-03-03T11:37:05
nazwa	strefa wielofunkcyjna z zabudową zagrodową
oznaczenie	495SZ
symbol	SZ
obowiazuje od	2026-02-25
obowiazuje do	obecnie
status	w opracowaniu https://inspire.ec.europa.eu/codelist/ProcessStepGeneralValue/elaboration
charakter ustalenia	ogólnie wiążące https://inspire.ec.europa.eu/codelist/RegulationNatureValue/generallyBinding

profil podstawowy
teren zabudowy zagrodowej
teren produkcji w gospodarstwach rolnych
teren akwakultury i obsługi rybactwa
teren komunikacji
teren zieleni urządzonej
teren ogrodów działkowych
teren infrastruktury technicznej

profil dodatkowy
teren wielkotowarowej produkcji rolnej
teren rolnictwa z zakazem zabudowy
teren usług
teren zieleni naturalnej
teren lasu
teren wód

maksymalna nadziemna intensywnosc zabudowy 0.6

maksymalny udzial powierzchni zabudowy 40%

maksymalna wysokosc zabudowy 12.0 m

minimalny udzial powierzchni biologicznie czynnej 30%

geometria



plan <https://www.gov.pl/zagospodarowanieprzestrzenne/app/AktPlanowaniaPrzestrzennego/PL.ZIPPZP.11953/100406-POG/1POG>

strefa planistyczna PL.ZIPPZP.11953_100406-POG_1POG-496SZ_20260303T113717

identyfier <https://www.gov.pl/zagospodarowanieprzestrzenne/app/StrefaPlanistyczna/PL.ZIPPZP.11953/100406-POG/1POG-496SZ/20260303T113717>

przestrzen nazw PL.ZIPPZP.11953/100406-POG

lokalny id 1POG-496SZ

wersja id 20260303T113717

poczatek wersji obiektu 2026-03-03T11:37:17

nazwa strefa wielofunkcyjna z zabudową zagrodową

oznaczenie 496SZ

symbol SZ

obowiazuje od 2026-02-25

obowiazuje do obecnie

status w opracowaniu
<https://inspire.ec.europa.eu/codelist/ProcessStepGeneralValue>

[/elaboration](#)

charakter ustalenia

ogólnie wiążące
<https://inspire.ec.europa.eu/codelist/RegulationNatureValue/generallyBinding>

profil podstawowy

teren zabudowy zagrodowej
teren produkcji w gospodarstwach rolnych
teren akwakultury i obsługi rybactwa
teren komunikacji
teren zieleni urządzonej
teren ogrodów działkowych
teren infrastruktury technicznej

profil dodatkowy

teren wielkotowarowej produkcji rolnej
teren rolnictwa z zakazem zabudowy
teren usług
teren zieleni naturalnej
teren lasu
teren wód

maksymalna nadziemna intensywność zabudowy

0.6

maksymalny udział powierzchni zabudowy

40%

maksymalna wysokość zabudowy

12.0 m

minimalny udział powierzchni biologicznie czynnej

30%

geometria



plan

<https://www.gov.pl/zagospodarowanieprzestrzenne/app/AktPlanowaniaPrzestrzennego/PL.ZIPPZP.11953/100406-POG/1POG>

strefa planistyczna

PL.ZIPPZP.11953_100406-POG_1POG-497SZ_20260303T113728

identyfier

<https://www.gov.pl/zagospodarowanieprzestrzenne/app/StrefaPlanistyczna/PL.ZIPPZP.11953/100406-POG/1POG-497SZ/20260303T113728>

przestrzeń nazw

PL.ZIPPZP.11953/100406-POG

lokalny id

1POG-497SZ

wersja id

20260303T113728

początek wersji obiektu

2026-03-03T11:37:28

nazwa

strefa wielofunkcyjna z zabudową zagrodową

oznaczenie

497SZ

symbol

SZ

obowiązuje od	2026-02-25
obowiązuje do	obecnie
status	w opracowaniu https://inspire.ec.europa.eu/codelist/ProcessStepGeneralValue/elaboration
charakter ustalenia	ogólnie wiążące https://inspire.ec.europa.eu/codelist/RegulationNatureValue/generallyBinding
profil podstawowy	teren zabudowy zagrodowej teren produkcji w gospodarstwach rolnych teren akwakultury i obsługi rybactwa teren komunikacji teren zieleni urządzonej teren ogrodów działkowych teren infrastruktury technicznej
profil dodatkowy	teren wielkotowarowej produkcji rolnej teren rolnictwa z zakazem zabudowy teren usług teren zieleni naturalnej teren lasu teren wód
maksymalna nadziemna intensywnosc zabudowy	0.6
maksymalny udzial powierzchni zabudowy	40%
maksymalna wysokosc zabudowy	12.0 m
minimalny udzial powierzchni biologicznie czynnej	30%
geometria	
plan	https://www.gov.pl/zagospodarowanieprzestrzenne/app/AktPlanowaniaPrzestrzennego/PL.ZIPPZP.11953/100406-POG/1POG
strefa planistyczna	PL.ZIPPZP.11953_100406-POG_1POG-498SZ_20260303T113738
identyfier	https://www.gov.pl/zagospodarowanieprzestrzenne/app/StrefaPlanistyczna/PL.ZIPPZP.11953/100406-POG/1POG-498SZ/20260303T113738
przestrzen nazw	PL.ZIPPZP.11953/100406-POG
lokalny id	1POG-498SZ
wersja id	20260303T113738
poczatek wersji obiektu	2026-03-03T11:37:38

nazwa	strefa wielofunkcyjna z zabudową zagrodową
oznaczenie	498SZ
symbol	SZ
obowiązuje od	2026-02-25
obowiązuje do	obecnie
status	w opracowaniu https://inspire.ec.europa.eu/codelist/ProcessStepGeneralValue/elaboration
charakter ustalenia	ogólnie wiążące https://inspire.ec.europa.eu/codelist/RegulationNatureValue/generallyBinding
profil podstawowy	teren zabudowy zagrodowej teren produkcji w gospodarstwach rolnych teren akwakultury i obsługi rybactwa teren komunikacji teren zieleni urządzonej teren ogrodów działkowych teren infrastruktury technicznej
profil dodatkowy	teren wielkotowarowej produkcji rolnej teren rolnictwa z zakazem zabudowy teren usług teren zieleni naturalnej teren lasu teren wód
maksymalna nadziemna intensywność zabudowy	0.6
maksymalny udział powierzchni zabudowy	40%
maksymalna wysokość zabudowy	12.0 m
minimalny udział powierzchni biologicznie czynnej	30%
geometria	
plan	https://www.gov.pl/zagospodarowanieprzestrzenne/app/AktPlanowaniaPrzestrzennego/PL.ZIPPZP.11953/100406-POG/1POG
strefa planistyczna	PL.ZIPPZP.11953_100406-POG_1POG-499SZ_20260303T113801
identyfikator	https://www.gov.pl/zagospodarowanieprzestrzenne/app/StrefaPlanistyczna/PL.ZIPPZP.11953/100406-POG/1POG-499SZ/20260303T113801
przebieg nazw	PL.ZIPPZP.11953/100406-POG

lokalny id	1POG-499SZ
wersja id	20260303T113801
początek wersji obiektu	2026-03-03T11:38:01
nazwa	strefa wielofunkcyjna z zabudową zagrodową
oznaczenie	499SZ
symbol	SZ
obowiązuje od	2026-02-25
obowiązuje do	obecnie
status	w opracowaniu https://inspire.ec.europa.eu/codelist/ProcessStepGeneralValue/elaboration
charakter ustalenia	ogólnie wiążące https://inspire.ec.europa.eu/codelist/RegulationNatureValue/generallyBinding
profil podstawowy	teren zabudowy zagrodowej teren produkcji w gospodarstwach rolnych teren akwakultury i obsługi rybactwa teren komunikacji teren zieleni urządzonej teren ogrodów działkowych teren infrastruktury technicznej
profil dodatkowy	teren wielkotowarowej produkcji rolnej teren rolnictwa z zakazem zabudowy teren usług teren zieleni naturalnej teren lasu teren wód
maksymalna nadziemna intensywność zabudowy	0.6
maksymalny udział powierzchni zabudowy	40%
maksymalna wysokość zabudowy	12.0 m
minimalny udział powierzchni biologicznie czynnej	30%
geometria	
plan	https://www.gov.pl/zagospodarowanieprzestrzenne/app/AktPlanowaniaPrzestrzennego/PL.ZIPPZP.11953/100406-POG/1POG
strefa planistyczna	PL.ZIPPZP.11953_100406-POG_1POG-500SZ_20260303T113812

identyfier <https://www.gov.pl/zagospodarowanieprzestrzenne/app/StrefaPlanistyczna/PL.ZIPPZP.11953/100406-POG/1POG-500SZ/20260303T113812>

przestrzen nazw PL.ZIPPZP.11953/100406-POG

lokalny id 1POG-500SZ

wersja id 20260303T113812

początek wersji obiektu 2026-03-03T11:38:12

nazwa strefa wielofunkcyjna z zabudową zagrodową

oznaczenie 500SZ

symbol SZ

obowiązuje od 2026-02-25

obowiązuje do obecnie

status w opracowaniu
<https://inspire.ec.europa.eu/codelist/ProcessStepGeneralValue/elaboration>

charakter ustalenia ogólnie wiążące
<https://inspire.ec.europa.eu/codelist/RegulationNatureValue/generallyBinding>

profil podstawowy teren zabudowy zagrodowej
teren produkcji w gospodarstwach rolnych
teren akwakultury i obsługi rybactwa
teren komunikacji
teren zieleni urządzonej
teren ogrodów działkowych
teren infrastruktury technicznej

profil dodatkowy teren wielkotowarowej produkcji rolnej
teren rolnictwa z zakazem zabudowy
teren usług
teren zieleni naturalnej
teren lasu
teren wód

maksymalna nadziemna intensywność zabudowy 0.6

maksymalny udział powierzchni zabudowy 40%


maksymalna wysokość zabudowy 12.0 m

minimalny udział powierzchni biologicznie czynnej 30%

geometria



plan	https://www.gov.pl/zagospodarowanieprzestrzenne/app/AktPlanowaniaPrzestrzennego/PL.ZIPPZP.11953/100406-POG/1POG
strefa planistyczna	PL.ZIPPZP.11953_100406-POG_1POG-501SZ_20260303T113822
identyfikator	https://www.gov.pl/zagospodarowanieprzestrzenne/app/StrefaPlanistyczna/PL.ZIPPZP.11953/100406-POG/1POG-501SZ/20260303T113822
przestrzeń nazw	PL.ZIPPZP.11953/100406-POG
lokalny id	1POG-501SZ
wersja id	20260303T113822
początek wersji obiektu	2026-03-03T11:38:22
nazwa	strefa wielofunkcyjna z zabudową zagrodową
oznaczenie	501SZ
symbol	SZ
obowiązuje od	2026-02-25
obowiązuje do	obecnie
status	w opracowaniu https://inspire.ec.europa.eu/codelist/ProcessStepGeneralValue/elaboration
charakter ustalenia	ogólnie wiążące https://inspire.ec.europa.eu/codelist/RegulationNatureValue/generallyBinding
profil podstawowy	teren zabudowy zagrodowej teren produkcji w gospodarstwach rolnych teren akwakultury i obsługi rybactwa teren komunikacji teren zieleni urządzonej teren ogrodów działkowych teren infrastruktury technicznej
profil dodatkowy	teren wielkotowarowej produkcji rolnej teren rolnictwa z zakazem zabudowy teren usług teren zieleni naturalnej teren lasu teren wód
maksymalna nadziemna intensywność zabudowy	0.6
maksymalny udział powierzchni zabudowy	40%
maksymalna wysokość zabudowy	12.0 m
minimalny udział powierzchni biologicznie czynnej	30%
geometria	



plan <https://www.gov.pl/zagospodarowanieprzestrzenne/app/AktPlanowaniaPrzestrzennego/PL.ZIPPZP.11953/100406-POG/1POG>

strefa planistyczna PL.ZIPPZP.11953_100406-POG_1POG-502SZ_20260303T113832

identyfier <https://www.gov.pl/zagospodarowanieprzestrzenne/app/StrefaPlanistyczna/PL.ZIPPZP.11953/100406-POG/1POG-502SZ/20260303T113832>

przestrzen nazw PL.ZIPPZP.11953/100406-POG

lokalny id 1POG-502SZ

wersja id 20260303T113832

poczatek wersji obiektu 2026-03-03T11:38:32

nazwa strefa wielofunkcyjna z zabudową zagrodową

oznaczenie 502SZ

symbol SZ

obowiazuje od 2026-02-25

obowiazuje do obecnie

status w opracowaniu
<https://inspire.ec.europa.eu/codelist/ProcessStepGeneralValue/elaboration>

charakter ustalenia ogólnie wiążące
<https://inspire.ec.europa.eu/codelist/RegulationNatureValue/generallyBinding>

profil podstawowy teren zabudowy zagrodowej
teren produkcji w gospodarstwach rolnych
teren akwakultury i obsługi rybactwa
teren komunikacji
teren zieleni urządzonej
teren ogrodów działkowych
teren infrastruktury technicznej

profil dodatkowy teren wielkotowarowej produkcji rolnej
teren rolnictwa z zakazem zabudowy
teren usług
teren zieleni naturalnej
teren lasu
teren wód

maksymalna nadziemna intensywnosc zabudowy 0.6

maksymalny udzial powierzchni zabudowy 40%

maksymalna wysokość zabudowy 12.0 m

minimalny udział powierzchni biologicznie czynnej 30%

geometria



plan <https://www.gov.pl/zagospodarowanieprzestrzenne/app/AktPlanowaniaPrzestrzennego/PL.ZIPPZP.11953/100406-POG/1POG>

strefa planistyczna PL.ZIPPZP.11953_100406-POG_1POG-503SZ_20260303T113842

identyfikator <https://www.gov.pl/zagospodarowanieprzestrzenne/app/StrefaPlanistyczna/PL.ZIPPZP.11953/100406-POG/1POG-503SZ/20260303T113842>

przestrzeń nazw PL.ZIPPZP.11953/100406-POG

lokalny id 1POG-503SZ

wersja id 20260303T113842

początek wersji obiektu 2026-03-03T11:38:42

nazwa strefa wielofunkcyjna z zabudową zagrodową

oznaczenie 503SZ

symbol SZ

obowiązuje od 2026-02-25

obowiązuje do obecnie

status w opracowaniu
<https://inspire.ec.europa.eu/codelist/ProcessStepGeneralValue/elaboration>

charakter ustalenia ogólnie wiążące
<https://inspire.ec.europa.eu/codelist/RegulationNatureValue/generallyBinding>

profil podstawowy
teren zabudowy zagrodowej
teren produkcji w gospodarstwach rolnych
teren akwakultury i obsługi rybactwa
teren komunikacji
teren zieleni urządzonej
teren ogrodów działkowych
teren infrastruktury technicznej

profil dodatkowy
teren wielkotowarowej produkcji rolnej
teren rolnictwa z zakazem zabudowy
teren usług
teren zieleni naturalnej
teren lasu
teren wód

maksymalna nadziemna intensywnosc zabudowy	0.6
maksymalny udzial powierzchni zabudowy	40%
maksymalna wysokosc zabudowy	12.0 m
minimalny udzial powierzchni biologicznie czynnej	30%

geometria



plan <https://www.gov.pl/zagospodarowanieprzestrzenne/app/AktPlanowaniaPrzestrzennego/PL.ZIPPZP.11953/100406-POG/1POG>

strefa planistyczna PL.ZIPPZP.11953_100406-POG_1POG-504SZ_20260303T113851

identyfier <https://www.gov.pl/zagospodarowanieprzestrzenne/app/StrefaPlanistyczna/PL.ZIPPZP.11953/100406-POG/1POG-504SZ/20260303T113851>

przestrzen nazw PL.ZIPPZP.11953/100406-POG

lokalny id 1POG-504SZ

wersja id 20260303T113851

poczatek wersji obiektu 2026-03-03T11:38:51

nazwa strefa wielofunkcyjna z zabudową zagrodową

oznaczenie 504SZ

symbol SZ

obowiazuje od 2026-02-25


obowiazuje do obecnie


status w opracowaniu
<https://inspire.ec.europa.eu/codelist/ProcessStepGeneralValue/elaboration>

charakter ustalenia ogólnie wiążące
<https://inspire.ec.europa.eu/codelist/RegulationNatureValue/generallyBinding>

profil podstawowy teren zabudowy zagrodowej
teren produkcji w gospodarstwach rolnych
teren akwakultury i obsługi rybactwa
teren komunikacji
teren zieleni urządzonej
teren ogrodów działkowych
teren infrastruktury technicznej

profil dodatkowy teren wielkotowarowej produkcji rolnej
teren rolnictwa z zakazem zabudowy

	teren usług teren zieleni naturalnej teren lasu teren wód
maksymalna nadziemna intensywnosc zabudowy	0.6
maksymalny udzial powierzchni zabudowy	40%
maksymalna wysokosc zabudowy	12.0 m
minimalny udzial powierzchni biologicznie czynnej	30%
geometria	
plan	https://www.gov.pl/zagospodarowanieprzestrzenne/app/AktPlanowaniaPrzestrzennego/PL.ZIPPZP.11953/100406-POG/1POG
strefa planistyczna	PL.ZIPPZP.11953_100406-POG_1POG-505SZ_20260303T113912
identfier	https://www.gov.pl/zagospodarowanieprzestrzenne/app/StrefaPlanistyczna/PL.ZIPPZP.11953/100406-POG/1POG-505SZ/20260303T113912
przestrzen nazw	PL.ZIPPZP.11953/100406-POG
lokalny id	1POG-505SZ
wersja id	20260303T113912
poczatek wersji obiektu	2026-03-03T11:39:12
nazwa	strefa wielofunkcyjna z zabudową zagrodową
oznaczenie	505SZ
symbol	SZ
obowiazuje od	2026-02-25
obowiazuje do	obecnie
status	w opracowaniu https://inspire.ec.europa.eu/codelist/ProcessStepGeneralValue/elaboration
charakter ustalenia	ogólnie wiążące https://inspire.ec.europa.eu/codelist/RegulationNatureValue/generallyBinding
profil podstawowy	teren zabudowy zagrodowej teren produkcji w gospodarstwach rolnych teren akwakultury i obsługi rybactwa teren komunikacji teren zieleni urządzonej

	teren ogrodów działkowych teren infrastruktury technicznej
profil dodatkowy	teren wielkotowarowej produkcji rolnej teren rolnictwa z zakazem zabudowy teren usług teren zieleni naturalnej teren lasu teren wód
maksymalna nadziemna intensywnosc zabudowy	0.6
maksymalny udzial powierzchni zabudowy	40%
maksymalna wysokosc zabudowy	12.0 m
minimalny udzial powierzchni biologicznie czynnej	30%
geometria	
plan	https://www.gov.pl/zagospodarowanieprzestrzenne/app/AktPlanowaniaPrzestrzennego/PL.ZIPPZP.11953/100406-POG/1POG
strefa planistyczna	PL.ZIPPZP.11953_100406-POG_1POG-506SZ_20260303T113921
identfier	https://www.gov.pl/zagospodarowanieprzestrzenne/app/StrefaPlanistyczna/PL.ZIPPZP.11953/100406-POG/1POG-506SZ/20260303T113921
przestrzen nazw	PL.ZIPPZP.11953/100406-POG
lokalny id	1POG-506SZ
wersja id	20260303T113921
poczatek wersji obiektu	2026-03-03T11:39:21
nazwa	strefa wielofunkcyjna z zabudową zagrodową
oznaczenie	506SZ
symbol	SZ
obowiazuje od	2026-02-25
obowiazuje do	obecnie
status	w opracowaniu https://inspire.ec.europa.eu/codelist/ProcessStepGeneralValue/elaboration
charakter ustalenia	ogólnie wiążące https://inspire.ec.europa.eu/codelist/RegulationNatureValue/generallyBinding

profil podstawowy	teren zabudowy zagrodowej teren produkcji w gospodarstwach rolnych teren akwakultury i obsługi rybactwa teren komunikacji teren zieleni urządzonej teren ogrodów działkowych teren infrastruktury technicznej
--------------------------	---

profil dodatkowy	teren wielkotowarowej produkcji rolnej teren rolnictwa z zakazem zabudowy teren usług teren zieleni naturalnej teren lasu teren wód
-------------------------	--

maksymalna nadziemna intensywnosc zabudowy	0.6
---	-----

maksymalny udzial powierzchni zabudowy	40%
---	-----

maksymalna wysokosc zabudowy	12.0 m
-------------------------------------	--------

minimalny udzial powierzchni biologicznie czynnej	30%
--	-----

geometria	
------------------	--



plan	https://www.gov.pl/zagospodarowanieprzestrzenne/app/AktPlanowaniaPrzestrzennego/PL.ZIPPZP.11953/100406-POG/1POG
-------------	---

strefa planistyczna	PL.ZIPPZP.11953_100406-POG_1POG-507SZ_20260303T113932
----------------------------	---

identfier	https://www.gov.pl/zagospodarowanieprzestrzenne/app/StrefaPlanistyczna/PL.ZIPPZP.11953/100406-POG/1POG-507SZ/20260303T113932
------------------	---

przestrzen nazw	PL.ZIPPZP.11953/100406-POG
------------------------	----------------------------

lokalny id	1POG-507SZ
-------------------	------------

wersja id	20260303T113932
------------------	-----------------

poczatek wersji obiektu	2026-03-03T11:39:32
--------------------------------	---------------------

nazwa	strefa wielofunkcyjna z zabudową zagrodową
--------------	--

oznaczenie	507SZ
-------------------	-------

symbol	SZ
---------------	----

obowiazuje od	2026-02-25
----------------------	------------

obowiazuje do	obecnie
----------------------	---------

status	w opracowaniu https://inspire.ec.europa.eu/codelist/ProcessStepGeneralValue
---------------	--

[/elaboration](#)

charakter ustalenia

ogólnie wiążące
<https://inspire.ec.europa.eu/codelist/RegulationNatureValue/generallyBinding>

profil podstawowy

teren zabudowy zagrodowej
teren produkcji w gospodarstwach rolnych
teren akwakultury i obsługi rybactwa
teren komunikacji
teren zieleni urządzonej
teren ogrodów działkowych
teren infrastruktury technicznej

profil dodatkowy

teren wielkotowarowej produkcji rolnej
teren rolnictwa z zakazem zabudowy
teren usług
teren zieleni naturalnej
teren lasu
teren wód

maksymalna nadziemna intensywnosc zabudowy

0.6

maksymalny udzial powierzchni zabudowy

40%

maksymalna wysokosc zabudowy

12.0 m

minimalny udzial powierzchni biologicznie czynnej

30%

geometria



plan

<https://www.gov.pl/zagospodarowanieprzestrzenne/app/AktPlanowaniaPrzestrzennego/PL.ZIPPZP.11953/100406-POG/1POG>

strefa planistyczna

PL.ZIPPZP.11953_100406-POG_1POG-508SZ_20260303T113941

identfier

<https://www.gov.pl/zagospodarowanieprzestrzenne/app/StrefaPlanistyczna/PL.ZIPPZP.11953/100406-POG/1POG-508SZ/20260303T113941>

przestrzen nazw

PL.ZIPPZP.11953/100406-POG

lokalny id

1POG-508SZ

wersja id

20260303T113941

początek wersji obiektu

2026-03-03T11:39:41

nazwa

strefa wielofunkcyjna z zabudową zagrodową


oznaczenie


508SZ

symbol

SZ

obowiązuje od	2026-02-25
obowiązuje do	obecnie
status	w opracowaniu https://inspire.ec.europa.eu/codelist/ProcessStepGeneralValue/elaboration
charakter ustalenia	ogólnie wiążące https://inspire.ec.europa.eu/codelist/RegulationNatureValue/generallyBinding
profil podstawowy	teren zabudowy zagrodowej teren produkcji w gospodarstwach rolnych teren akwakultury i obsługi rybactwa teren komunikacji teren zieleni urządzonej teren ogrodów działkowych teren infrastruktury technicznej
profil dodatkowy	teren wielkotowarowej produkcji rolnej teren rolnictwa z zakazem zabudowy teren usług teren zieleni naturalnej teren lasu teren wód
maksymalna nadziemna intensywnosc zabudowy	0.6
maksymalny udzial powierzchni zabudowy	40%
maksymalna wysokosc zabudowy	12.0 m
minimalny udzial powierzchni biologicznie czynnej	30%
geometria	
plan	https://www.gov.pl/zagospodarowanieprzestrzenne/app/AktPlanowaniaPrzestrzennego/PL.ZIPPZP.11953/100406-POG/1POG
strefa planistyczna	PL.ZIPPZP.11953_100406-POG_1POG-509SZ_20260303T113950
identyfier	https://www.gov.pl/zagospodarowanieprzestrzenne/app/StrefaPlanistyczna/PL.ZIPPZP.11953/100406-POG/1POG-509SZ/20260303T113950
przestrzen nazw	PL.ZIPPZP.11953/100406-POG
lokalny id	1POG-509SZ
wersja id	20260303T113950
poczatek wersji obiektu	2026-03-03T11:39:50

nazwa	strefa wielofunkcyjna z zabudową zagrodową
oznaczenie	509SZ
symbol	SZ
obowiązuje od	2026-02-25
obowiązuje do	obecnie
status	w opracowaniu https://inspire.ec.europa.eu/codelist/ProcessStepGeneralValue/elaboration
charakter ustalenia	ogólnie wiążące https://inspire.ec.europa.eu/codelist/RegulationNatureValue/generallyBinding
profil podstawowy	teren zabudowy zagrodowej teren produkcji w gospodarstwach rolnych teren akwakultury i obsługi rybactwa teren komunikacji teren zieleni urządzonej teren ogrodów działkowych teren infrastruktury technicznej
profil dodatkowy	teren wielkotowarowej produkcji rolnej teren rolnictwa z zakazem zabudowy teren usług teren zieleni naturalnej teren lasu teren wód
maksymalna nadziemna intensywność zabudowy	0.6
maksymalny udział powierzchni zabudowy	40%
maksymalna wysokość zabudowy	12.0 m
minimalny udział powierzchni biologicznie czynnej	30%
geometria	
plan	https://www.gov.pl/zagospodarowanieprzestrzenne/app/AktPlanowaniaPrzestrzennego/PL.ZIPPZP.11953/100406-POG/1POG
strefa planistyczna	PL.ZIPPZP.11953_100406-POG_1POG-510SZ_20260303T113958
identyfikator	https://www.gov.pl/zagospodarowanieprzestrzenne/app/StrefaPlanistyczna/PL.ZIPPZP.11953/100406-POG/1POG-510SZ/20260303T113958
przebieg nazw	PL.ZIPPZP.11953/100406-POG

lokalny id	1POG-510SZ
wersja id	20260303T113958
początek wersji obiektu	2026-03-03T11:39:58
nazwa	strefa wielofunkcyjna z zabudową zagrodową
oznaczenie	510SZ
symbol	SZ
obowiązuje od	2026-02-25
obowiązuje do	obecnie
status	w opracowaniu https://inspire.ec.europa.eu/codelist/ProcessStepGeneralValue/elaboration
charakter ustalenia	ogólnie wiążące https://inspire.ec.europa.eu/codelist/RegulationNatureValue/generallyBinding
profil podstawowy	teren zabudowy zagrodowej teren produkcji w gospodarstwach rolnych teren akwakultury i obsługi rybactwa teren komunikacji teren zieleni urządzonej teren ogrodów działkowych teren infrastruktury technicznej
profil dodatkowy	teren wielkotowarowej produkcji rolnej teren rolnictwa z zakazem zabudowy teren usług teren zieleni naturalnej teren lasu teren wód
maksymalna nadziemna intensywność zabudowy	0.6
maksymalny udział powierzchni zabudowy	40%
maksymalna wysokość zabudowy	12.0 m
minimalny udział powierzchni biologicznie czynnej	30%
geometria	
plan	https://www.gov.pl/zagospodarowanieprzestrzenne/app/AktPlanowaniaPrzestrzennego/PL.ZIPPZP.11953/100406-POG/1POG
strefa planistyczna	PL.ZIPPZP.11953_100406-POG_1POG-511SZ_20260303T114008

identyfier	https://www.gov.pl/zagospodarowanieprzestrzenne/app/StrefaPlanistyczna/PL.ZIPPZP.11953/100406-POG/1POG-511SZ/20260303T114008
przestrzen nazw	PL.ZIPPZP.11953/100406-POG
lokalny id	1POG-511SZ
wersja id	20260303T114008
początek wersji obiektu	2026-03-03T11:40:08
nazwa	strefa wielofunkcyjna z zabudową zagrodową
oznaczenie	511SZ
symbol	SZ
obowiązuje od	2026-02-25
obowiązuje do	obecnie
status	w opracowaniu https://inspire.ec.europa.eu/codelist/ProcessStepGeneralValue/elaboration
charakter ustalenia	ogólnie wiążące https://inspire.ec.europa.eu/codelist/RegulationNatureValue/generallyBinding
profil podstawowy	teren zabudowy zagrodowej teren produkcji w gospodarstwach rolnych teren akwakultury i obsługi rybactwa teren komunikacji teren zieleni urządzonej teren ogrodów działkowych teren infrastruktury technicznej
profil dodatkowy	teren wielkotowarowej produkcji rolnej teren rolnictwa z zakazem zabudowy teren usług teren zieleni naturalnej teren lasu teren wód
maksymalna nadziemna intensywność zabudowy	0.6
maksymalny udział powierzchni zabudowy	40%
maksymalna wysokość zabudowy	12.0 m
minimalny udział powierzchni biologicznie czynnej	30%

geometria



plan	https://www.gov.pl/zagospodarowanieprzestrzenne/app/AktPlanowaniaPrzestrzennego/PL.ZIPPZP.11953/100406-POG/1POG
strefa planistyczna	PL.ZIPPZP.11953_100406-POG_1POG-512SZ_20260303T114017
identyfier	https://www.gov.pl/zagospodarowanieprzestrzenne/app/StrefaPlanistyczna/PL.ZIPPZP.11953/100406-POG/1POG-512SZ/20260303T114017
przestrzen nazw	PL.ZIPPZP.11953/100406-POG
lokalny id	1POG-512SZ
wersja id	20260303T114017
początek wersji obiektu	2026-03-03T11:40:17
nazwa	strefa wielofunkcyjna z zabudową zagrodową
oznaczenie	512SZ
symbol	SZ
obowiązuje od	2026-02-25
obowiązuje do	obecnie
status	w opracowaniu https://inspire.ec.europa.eu/codelist/ProcessStepGeneralValue/elaboration
charakter ustalenia	ogólnie wiążące https://inspire.ec.europa.eu/codelist/RegulationNatureValue/generallyBinding
profil podstawowy	teren zabudowy zagrodowej teren produkcji w gospodarstwach rolnych teren akwakultury i obsługi rybactwa teren komunikacji teren zieleni urządzonej teren ogrodów działkowych teren infrastruktury technicznej
profil dodatkowy	teren wielkotwarowej produkcji rolnej teren rolnictwa z zakazem zabudowy teren usług teren zieleni naturalnej teren lasu teren wód
maksymalna nadziemna intensywność zabudowy	0.6
maksymalny udział powierzchni zabudowy	40%
maksymalna wysokość zabudowy	12.0 m
minimalny udział powierzchni biologicznie czynnej	30%
geometria	



plan <https://www.gov.pl/zagospodarowanieprzestrzenne/app/AktPlanowaniaPrzestrzennego/PL.ZIPPZP.11953/100406-POG/1POG>

strefa planistyczna PL.ZIPPZP.11953_100406-POG_1POG-513SZ_20260303T114028

identyfier <https://www.gov.pl/zagospodarowanieprzestrzenne/app/StrefaPlanistyczna/PL.ZIPPZP.11953/100406-POG/1POG-513SZ/20260303T114028>

przestrzen nazw PL.ZIPPZP.11953/100406-POG

lokalny id 1POG-513SZ

wersja id 20260303T114028

poczatek wersji obiektu 2026-03-03T11:40:28

nazwa strefa wielofunkcyjna z zabudową zagrodową

oznaczenie 513SZ

symbol SZ

obowiazuje od 2026-02-25

obowiazuje do obecnie

status w opracowaniu
<https://inspire.ec.europa.eu/codelist/ProcessStepGeneralValue/elaboration>

charakter ustalenia ogólnie wiążące
<https://inspire.ec.europa.eu/codelist/RegulationNatureValue/generallyBinding>

profil podstawowy teren zabudowy zagrodowej
teren produkcji w gospodarstwach rolnych
teren akwakultury i obsługi rybactwa
teren komunikacji
teren zieleni urządzonej
teren ogrodów działkowych
teren infrastruktury technicznej

profil dodatkowy teren wielkotowarowej produkcji rolnej
teren rolnictwa z zakazem zabudowy
teren usług
teren zieleni naturalnej
teren lasu
teren wód

maksymalna nadziemna intensywnosc zabudowy 0.6

maksymalny udzial powierzchni zabudowy 40%

maksymalna wysokość zabudowy 12.0 m

minimalny udział powierzchni biologicznie czynnej 30%

geometria



plan <https://www.gov.pl/zagospodarowanieprzestrzenne/app/AktPlanowaniaPrzestrzennego/PL.ZIPPZP.11953/100406-POG/1POG>

strefa planistyczna PL.ZIPPZP.11953_100406-POG_1POG-514SZ_20260303T114038

identyfikator <https://www.gov.pl/zagospodarowanieprzestrzenne/app/StrefaPlanistyczna/PL.ZIPPZP.11953/100406-POG/1POG-514SZ/20260303T114038>

przestrzeń nazw PL.ZIPPZP.11953/100406-POG

lokalny id 1POG-514SZ

wersja id 20260303T114038

początek wersji obiektu 2026-03-03T11:40:38

nazwa strefa wielofunkcyjna z zabudową zagrodową

oznaczenie 514SZ

symbol SZ

obowiązuje od 2026-02-25

obowiązuje do obecnie

status w opracowaniu
<https://inspire.ec.europa.eu/codelist/ProcessStepGeneralValue/elaboration>

charakter ustalenia ogólnie wiążące
<https://inspire.ec.europa.eu/codelist/RegulationNatureValue/generallyBinding>

profil podstawowy
teren zabudowy zagrodowej
teren produkcji w gospodarstwach rolnych
teren akwakultury i obsługi rybactwa
teren komunikacji
teren zieleni urządzonej
teren ogrodów działkowych
teren infrastruktury technicznej

profil dodatkowy
teren wielkotowarowej produkcji rolnej
teren rolnictwa z zakazem zabudowy
teren usług
teren zieleni naturalnej
teren lasu
teren wód

maksymalna nadziemna intensywnosc zabudowy 0.6

maksymalny udzial powierzchni zabudowy 40%

maksymalna wysokosc zabudowy 12.0 m

minimalny udzial powierzchni biologicznie czynnej 30%

geometria



plan <https://www.gov.pl/zagospodarowanieprzestrzenne/app/AktPlanowaniaPrzestrzennego/PL.ZIPPZP.11953/100406-POG/1POG>

strefa planistyczna PL.ZIPPZP.11953_100406-POG_1POG-515SZ_20260303T114048

identyfier <https://www.gov.pl/zagospodarowanieprzestrzenne/app/StrefaPlanistyczna/PL.ZIPPZP.11953/100406-POG/1POG-515SZ/20260303T114048>

przestrzen nazw PL.ZIPPZP.11953/100406-POG

lokalny id 1POG-515SZ

wersja id 20260303T114048

poczatek wersji obiektu 2026-03-03T11:40:48

nazwa strefa wielofunkcyjna z zabudową zagrodową

oznaczenie 515SZ

symbol SZ

obowiazuje od 2026-02-25

obowiazuje do obecnie


status w opracowaniu
<https://inspire.ec.europa.eu/codelist/ProcessStepGeneralValue/elaboration>

charakter ustalenia ogólnie wiążące
<https://inspire.ec.europa.eu/codelist/RegulationNatureValue/generallyBinding>

profil podstawowy teren zabudowy zagrodowej
teren produkcji w gospodarstwach rolnych
teren akwakultury i obsługi rybactwa
teren komunikacji
teren zieleni urządzonej
teren ogrodów działkowych
teren infrastruktury technicznej

profil dodatkowy teren wielkotowarowej produkcji rolnej
teren rolnictwa z zakazem zabudowy

	<p>teren usług</p> <p>teren zieleni naturalnej</p> <p>teren lasu</p> <p>teren wód</p>
maksymalna nadziemna intensywnosc zabudowy	0.6
maksymalny udzial powierzchni zabudowy	40%
maksymalna wysokosc zabudowy	12.0 m
minimalny udzial powierzchni biologicznie czynnej	30%
geometria	
plan	https://www.gov.pl/zagospodarowanieprzestrzenne/app/AktPlanowaniaPrzestrzennego/PL.ZIPPZP.11953/100406-POG/1POG
strefa planistyczna	PL.ZIPPZP.11953_100406-POG_1POG-516SZ_20260303T114057
identfier	https://www.gov.pl/zagospodarowanieprzestrzenne/app/StrefaPlanistyczna/PL.ZIPPZP.11953/100406-POG/1POG-516SZ/20260303T114057
przestrzen nazw	PL.ZIPPZP.11953/100406-POG
lokalny id	1POG-516SZ
wersja id	20260303T114057
poczatek wersji obiektu	2026-03-03T11:40:57
nazwa	strefa wielofunkcyjna z zabudową zagrodową
oznaczenie	516SZ
symbol	SZ
obowiazuje od	2026-02-25
obowiazuje do	obecnie
status	<p>w opracowaniu</p> <p>https://inspire.ec.europa.eu/codelist/ProcessStepGeneralValue/elaboration</p>
charakter ustalenia	<p>ogólnie wiążące</p> <p>https://inspire.ec.europa.eu/codelist/RegulationNatureValue/generallyBinding</p>
profil podstawowy	<p>teren zabudowy zagrodowej</p> <p>teren produkcji w gospodarstwach rolnych</p> <p>teren akwakultury i obsługi rybactwa</p> <p>teren komunikacji</p> <p>teren zieleni urządzonej</p>

	teren ogrodów działkowych teren infrastruktury technicznej
profil dodatkowy	teren wielkotowarowej produkcji rolnej teren rolnictwa z zakazem zabudowy teren usług teren zieleni naturalnej teren lasu teren wód
maksymalna nadziemna intensywnosc zabudowy	0.6
maksymalny udzial powierzchni zabudowy	40%
maksymalna wysokosc zabudowy	12.0 m
minimalny udzial powierzchni biologicznie czynnej	30%
geometria	
plan	https://www.gov.pl/zagospodarowanieprzestrzenne/app/AktPlanowaniaPrzestrzennego/PL.ZIPPZP.11953/100406-POG/1POG
strefa planistyczna	PL.ZIPPZP.11953_100406-POG_1POG-517SZ_20260303T114109
identfier	https://www.gov.pl/zagospodarowanieprzestrzenne/app/StrefaPlanistyczna/PL.ZIPPZP.11953/100406-POG/1POG-517SZ/20260303T114109
przestrzen nazw	PL.ZIPPZP.11953/100406-POG
lokalny id	1POG-517SZ
wersja id	20260303T114109
poczatek wersji obiektu	2026-03-03T11:41:09
nazwa	strefa wielofunkcyjna z zabudową zagrodową
oznaczenie	517SZ
symbol	SZ
obowiazuje od	2026-02-25
obowiazuje do	obecnie
status	w opracowaniu https://inspire.ec.europa.eu/codelist/ProcessStepGeneralValue/elaboration
charakter ustalenia	ogólnie wiążące https://inspire.ec.europa.eu/codelist/RegulationNatureValue/generallyBinding

profil podstawowy	teren zabudowy zagrodowej teren produkcji w gospodarstwach rolnych teren akwakultury i obsługi rybactwa teren komunikacji teren zieleni urządzonej teren ogrodów działkowych teren infrastruktury technicznej
profil dodatkowy	teren wielkotowarowej produkcji rolnej teren rolnictwa z zakazem zabudowy teren usług teren zieleni naturalnej teren lasu teren wód
maksymalna nadziemna intensywnosc zabudowy	0.6
maksymalny udzial powierzchni zabudowy	40%
maksymalna wysokosc zabudowy	12.0 m
minimalny udzial powierzchni biologicznie czynnej	30%
geometria	
plan	https://www.gov.pl/zagospodarowanieprzestrzenne/app/AktPlanowaniaPrzestrzennego/PL.ZIPPZP.11953/100406-POG/1POG
strefa planistyczna	PL.ZIPPZP.11953_100406-POG_1POG-518SZ_20260303T114121
identfier	https://www.gov.pl/zagospodarowanieprzestrzenne/app/StrefaPlanistyczna/PL.ZIPPZP.11953/100406-POG/1POG-518SZ/20260303T114121
przestrzen nazw	PL.ZIPPZP.11953/100406-POG
lokalny id	1POG-518SZ
wersja id	20260303T114121
poczatek wersji obiektu	2026-03-03T11:41:21
nazwa	strefa wielofunkcyjna z zabudową zagrodową
oznaczenie	518SZ
symbol	SZ
obowiazuje od	2026-02-25
obowiazuje do	obecnie
status	w opracowaniu https://inspire.ec.europa.eu/codelist/ProcessStepGeneralValue

[/elaboration](#)

charakter ustalenia

ogólnie wiążące
<https://inspire.ec.europa.eu/codelist/RegulationNatureValue/generallyBinding>

profil podstawowy

teren zabudowy zagrodowej
teren produkcji w gospodarstwach rolnych
teren akwakultury i obsługi rybactwa
teren komunikacji
teren zieleni urządzonej
teren ogrodów działkowych
teren infrastruktury technicznej

profil dodatkowy

teren wielkotowarowej produkcji rolnej
teren rolnictwa z zakazem zabudowy
teren usług
teren zieleni naturalnej
teren lasu
teren wód

maksymalna nadziemna intensywnosc zabudowy

0.6

maksymalny udzial powierzchni zabudowy

40%

maksymalna wysokosc zabudowy

12.0 m

minimalny udzial powierzchni biologicznie czynnej

30%

geometria



plan

<https://www.gov.pl/zagospodarowanieprzestrzenne/app/AktPlanowaniaPrzestrzennego/PL.ZIPPZP.11953/100406-POG/1POG>

strefa planistyczna

PL.ZIPPZP.11953_100406-POG_1POG-519SZ_20260303T114131

identfier

<https://www.gov.pl/zagospodarowanieprzestrzenne/app/StrefaPlanistyczna/PL.ZIPPZP.11953/100406-POG/1POG-519SZ/20260303T114131>

przestrzen nazw

PL.ZIPPZP.11953/100406-POG

lokalny id

1POG-519SZ

wersja id

20260303T114131

początek wersji obiektu

2026-03-03T11:41:31

nazwa

strefa wielofunkcyjna z zabudową zagrodową


oznaczenie


519SZ

symbol

SZ

obowiązuje od	2026-02-25
obowiązuje do	obecnie
status	w opracowaniu https://inspire.ec.europa.eu/codelist/ProcessStepGeneralValue/elaboration
charakter ustalenia	ogólnie wiążące https://inspire.ec.europa.eu/codelist/RegulationNatureValue/generallyBinding
profil podstawowy	teren zabudowy zagrodowej teren produkcji w gospodarstwach rolnych teren akwakultury i obsługi rybactwa teren komunikacji teren zieleni urządzonej teren ogrodów działkowych teren infrastruktury technicznej
profil dodatkowy	teren wielkotowarowej produkcji rolnej teren rolnictwa z zakazem zabudowy teren usług teren zieleni naturalnej teren lasu teren wód
maksymalna nadziemna intensywnosc zabudowy	0.6
maksymalny udzial powierzchni zabudowy	40%
maksymalna wysokosc zabudowy	12.0 m
minimalny udzial powierzchni biologicznie czynnej	30%
geometria	
plan	https://www.gov.pl/zagospodarowanieprzestrzenne/app/AktPlanowaniaPrzestrzennego/PL.ZIPPZP.11953/100406-POG/1POG
strefa planistyczna	PL.ZIPPZP.11953_100406-POG_1POG-520SZ_20260303T114143
identyfier	https://www.gov.pl/zagospodarowanieprzestrzenne/app/StrefaPlanistyczna/PL.ZIPPZP.11953/100406-POG/1POG-520SZ/20260303T114143
przestrzen nazw	PL.ZIPPZP.11953/100406-POG
lokalny id	1POG-520SZ
wersja id	20260303T114143
poczatek wersji obiektu	2026-03-03T11:41:43

nazwa	strefa wielofunkcyjna z zabudową zagrodową
oznaczenie	520SZ
symbol	SZ
obowiązuje od	2026-02-25
obowiązuje do	obecnie
status	w opracowaniu https://inspire.ec.europa.eu/codelist/ProcessStepGeneralValue/elaboration
charakter ustalenia	ogólnie wiążące https://inspire.ec.europa.eu/codelist/RegulationNatureValue/generallyBinding
profil podstawowy	teren zabudowy zagrodowej teren produkcji w gospodarstwach rolnych teren akwakultury i obsługi rybactwa teren komunikacji teren zieleni urządzonej teren ogrodów działkowych teren infrastruktury technicznej
profil dodatkowy	teren wielkotowarowej produkcji rolnej teren rolnictwa z zakazem zabudowy teren usług teren zieleni naturalnej teren lasu teren wód
maksymalna nadziemna intensywność zabudowy	0.6
maksymalny udział powierzchni zabudowy	40%
maksymalna wysokość zabudowy	12.0 m
minimalny udział powierzchni biologicznie czynnej	30%
geometria	
plan	https://www.gov.pl/zagospodarowanieprzestrzenne/app/AktPlanowaniaPrzestrzennego/PL.ZIPPZP.11953/100406-POG/1POG
strefa planistyczna	PL.ZIPPZP.11953_100406-POG_1POG-521SZ_20260303T114153
identyfikator	https://www.gov.pl/zagospodarowanieprzestrzenne/app/StrefaPlanistyczna/PL.ZIPPZP.11953/100406-POG/1POG-521SZ/20260303T114153
przebieg nazw	PL.ZIPPZP.11953/100406-POG

lokalny id	1POG-521SZ
wersja id	20260303T114153
początek wersji obiektu	2026-03-03T11:41:53
nazwa	strefa wielofunkcyjna z zabudową zagrodową
oznaczenie	521SZ
symbol	SZ
obowiązuje od	2026-02-25
obowiązuje do	obecnie
status	w opracowaniu https://inspire.ec.europa.eu/codelist/ProcessStepGeneralValue/elaboration
charakter ustalenia	ogólnie wiążące https://inspire.ec.europa.eu/codelist/RegulationNatureValue/generallyBinding
profil podstawowy	teren zabudowy zagrodowej teren produkcji w gospodarstwach rolnych teren akwakultury i obsługi rybactwa teren komunikacji teren zieleni urządzonej teren ogrodów działkowych teren infrastruktury technicznej
profil dodatkowy	teren wielkotowarowej produkcji rolnej teren rolnictwa z zakazem zabudowy teren usług teren zieleni naturalnej teren lasu teren wód
maksymalna nadziemna intensywność zabudowy	0.6
maksymalny udział powierzchni zabudowy	40%
maksymalna wysokość zabudowy	12.0 m
minimalny udział powierzchni biologicznie czynnej	30%
geometria	
plan	https://www.gov.pl/zagospodarowanieprzestrzenne/app/AktPlanowaniaPrzestrzennego/PL.ZIPPZP.11953/100406-POG/1POG
strefa planistyczna	PL.ZIPPZP.11953_100406-POG_1POG-522SZ_20260303T114207

identyfier <https://www.gov.pl/zagospodarowanieprzestrzenne/app/StrefaPlanistyczna/PL.ZIPPZP.11953/100406-POG/1POG-522SZ/20260303T114207>

przestrzen nazw PL.ZIPPZP.11953/100406-POG

lokalny id 1POG-522SZ

wersja id 20260303T114207

początek wersji obiektu 2026-03-03T11:42:07

nazwa strefa wielofunkcyjna z zabudową zagrodową

oznaczenie 522SZ

symbol SZ

obowiązuje od 2026-02-25

obowiązuje do obecnie

status w opracowaniu
<https://inspire.ec.europa.eu/codelist/ProcessStepGeneralValue/elaboration>

charakter ustalenia ogólnie wiążące
<https://inspire.ec.europa.eu/codelist/RegulationNatureValue/generallyBinding>

profil podstawowy teren zabudowy zagrodowej
teren produkcji w gospodarstwach rolnych
teren akwakultury i obsługi rybactwa
teren komunikacji
teren zieleni urządzonej
teren ogrodów działkowych
teren infrastruktury technicznej

profil dodatkowy teren wielkotowarowej produkcji rolnej
teren rolnictwa z zakazem zabudowy
teren usług
teren zieleni naturalnej
teren lasu
teren wód

maksymalna nadziemna intensywność zabudowy 0.6

maksymalny udział powierzchni zabudowy 40%

maksymalna wysokość zabudowy 12.0 m

minimalny udział powierzchni biologicznie czynnej 30%

geometria



plan	https://www.gov.pl/zagospodarowanieprzestrzenne/app/AktPlanowaniaPrzestrzennego/PL.ZIPPZP.11953/100406-POG/1POG
strefa planistyczna	PL.ZIPPZP.11953_100406-POG_1POG-523SZ_20260304T104443
identyfier	https://www.gov.pl/zagospodarowanieprzestrzenne/app/StrefaPlanistyczna/PL.ZIPPZP.11953/100406-POG/1POG-523SZ/20260304T104443
przestrzen nazw	PL.ZIPPZP.11953/100406-POG
lokalny id	1POG-523SZ
wersja id	20260304T104443
początek wersji obiektu	2026-03-04T10:44:43
nazwa	strefa wielofunkcyjna z zabudową zagrodową
oznaczenie	523SZ
symbol	SZ
obowiązuje od	2026-02-25
obowiązuje do	obecnie
status	w opracowaniu https://inspire.ec.europa.eu/codelist/ProcessStepGeneralValue/elaboration
charakter ustalenia	ogólnie wiążące https://inspire.ec.europa.eu/codelist/RegulationNatureValue/generallyBinding
profil podstawowy	teren zabudowy zagrodowej teren produkcji w gospodarstwach rolnych teren akwakultury i obsługi rybactwa teren komunikacji teren zieleni urządzonej teren ogrodów działkowych teren infrastruktury technicznej
profil dodatkowy	teren wielkotowarowej produkcji rolnej teren rolnictwa z zakazem zabudowy teren usług teren zieleni naturalnej teren lasu teren wód
maksymalna nadziemna intensywność zabudowy	0.6
maksymalny udział powierzchni zabudowy	40%
maksymalna wysokość zabudowy	12.0 m
minimalny udział powierzchni biologicznie czynnej	30%
geometria	



plan <https://www.gov.pl/zagospodarowanieprzestrzenne/app/AktPlanowaniaPrzestrzennego/PL.ZIPPZP.11953/100406-POG/1POG>

strefa planistyczna PL.ZIPPZP.11953_100406-POG_1POG-524SZ_20260303T114230

identyfier <https://www.gov.pl/zagospodarowanieprzestrzenne/app/StrefaPlanistyczna/PL.ZIPPZP.11953/100406-POG/1POG-524SZ/20260303T114230>

przestrzen nazw PL.ZIPPZP.11953/100406-POG

lokalny id 1POG-524SZ

wersja id 20260303T114230

poczatek wersji obiektu 2026-03-03T11:42:30

nazwa strefa wielofunkcyjna z zabudową zagrodową

oznaczenie 524SZ

symbol SZ

obowiazuje od 2026-02-25

obowiazuje do obecnie

status w opracowaniu
<https://inspire.ec.europa.eu/codelist/ProcessStepGeneralValue/elaboration>

charakter ustalenia ogólnie wiążące
<https://inspire.ec.europa.eu/codelist/RegulationNatureValue/generallyBinding>

profil podstawowy teren zabudowy zagrodowej
teren produkcji w gospodarstwach rolnych
teren akwakultury i obsługi rybactwa
teren komunikacji
teren zieleni urządzonej
teren ogrodów działkowych
teren infrastruktury technicznej

profil dodatkowy teren wielkotowarowej produkcji rolnej
teren rolnictwa z zakazem zabudowy
teren usług
teren zieleni naturalnej
teren lasu
teren wód

maksymalna nadziemna intensywnosc zabudowy 0.6

maksymalny udzial powierzchni zabudowy 40%

maksymalna wysokość zabudowy 12.0 m

minimalny udział powierzchni biologicznie czynnej 30%

geometria



plan <https://www.gov.pl/zagospodarowanieprzestrzenne/app/AktPlanowaniaPrzestrzennego/PL.ZIPPZP.11953/100406-POG/1POG>

strefa planistyczna PL.ZIPPZP.11953_100406-POG_1POG-525SZ_20260303T114239

identyfikator <https://www.gov.pl/zagospodarowanieprzestrzenne/app/StrefaPlanistyczna/PL.ZIPPZP.11953/100406-POG/1POG-525SZ/20260303T114239>

przestrzeń nazw PL.ZIPPZP.11953/100406-POG

lokalny id 1POG-525SZ

wersja id 20260303T114239

początek wersji obiektu 2026-03-03T11:42:39

nazwa strefa wielofunkcyjna z zabudową zagrodową

oznaczenie 525SZ

symbol SZ

obowiązuje od 2026-02-25

obowiązuje do obecnie

status w opracowaniu
<https://inspire.ec.europa.eu/codelist/ProcessStepGeneralValue/elaboration>


charakter ustalenia ogólnie wiążące
<https://inspire.ec.europa.eu/codelist/RegulationNatureValue/generallyBinding>

profil podstawowy
teren zabudowy zagrodowej
teren produkcji w gospodarstwach rolnych
teren akwakultury i obsługi rybactwa
teren komunikacji
teren zieleni urządzonej
teren ogrodów działkowych
teren infrastruktury technicznej

profil dodatkowy
teren wielkotowarowej produkcji rolnej
teren rolnictwa z zakazem zabudowy
teren usług
teren zieleni naturalnej
teren lasu
teren wód

maksymalna nadziemna intensywnosc zabudowy	0.6
maksymalny udzial powierzchni zabudowy	40%
maksymalna wysokosc zabudowy	12.0 m
minimalny udzial powierzchni biologicznie czynnej	30%

geometria



plan	https://www.gov.pl/zagospodarowanieprzestrzenne/app/AktPlanowaniaPrzestrzennego/PL.ZIPPZP.11953/100406-POG/1POG
-------------	---

strefa planistyczna	PL.ZIPPZP.11953_100406-POG_1POG-526SZ_20260303T114253
----------------------------	---

identyfier	https://www.gov.pl/zagospodarowanieprzestrzenne/app/StrefaPlanistyczna/PL.ZIPPZP.11953/100406-POG/1POG-526SZ/20260303T114253
-------------------	---

przestrzen nazw	PL.ZIPPZP.11953/100406-POG
------------------------	----------------------------

lokalny id	1POG-526SZ
-------------------	------------

wersja id	20260303T114253
------------------	-----------------

poczatek wersji obiektu	2026-03-03T11:42:53
--------------------------------	---------------------

nazwa	strefa wielofunkcyjna z zabudową zagrodową
--------------	--

oznaczenie	526SZ
-------------------	-------

symbol	SZ
---------------	----

obowiazuje od	2026-02-25
----------------------	------------


obowiazuje do	obecnie
----------------------	---------

status	w opracowaniu https://inspire.ec.europa.eu/codelist/ProcessStepGeneralValue/elaboration
---------------	--


charakter ustalenia	ogólnie wiążące https://inspire.ec.europa.eu/codelist/RegulationNatureValue/generallyBinding
----------------------------	--

profil podstawowy	teren zabudowy zagrodowej teren produkcji w gospodarstwach rolnych teren akwakultury i obsługi rybactwa teren komunikacji teren zieleni urządzonej teren ogrodów działkowych teren infrastruktury technicznej
--------------------------	---

profil dodatkowy	teren wielkotowarowej produkcji rolnej teren rolnictwa z zakazem zabudowy
-------------------------	--

	teren usług teren zieleni naturalnej teren lasu teren wód
maksymalna nadziemna intensywnosc zabudowy	0.6
maksymalny udzial powierzchni zabudowy	40%
maksymalna wysokosc zabudowy	12.0 m
minimalny udzial powierzchni biologicznie czynnej	30%
geometria	
plan	https://www.gov.pl/zagospodarowanieprzestrzenne/app/AktPlanowaniaPrzestrzennego/PL.ZIPPZP.11953/100406-POG/1POG
strefa planistyczna	PL.ZIPPZP.11953_100406-POG_1POG-527SZ_20260303T114328
identfier	https://www.gov.pl/zagospodarowanieprzestrzenne/app/StrefaPlanistyczna/PL.ZIPPZP.11953/100406-POG/1POG-527SZ/20260303T114328
przestrzen nazw	PL.ZIPPZP.11953/100406-POG
lokalny id	1POG-527SZ
wersja id	20260303T114328
poczatek wersji obiektu	2026-03-03T11:43:28
nazwa	strefa wielofunkcyjna z zabudową zagrodową
oznaczenie	527SZ
symbol	SZ
obowiazuje od	2026-02-25
obowiazuje do	obecnie
status	w opracowaniu https://inspire.ec.europa.eu/codelist/ProcessStepGeneralValue/elaboration
charakter ustalenia	ogólnie wiążące https://inspire.ec.europa.eu/codelist/RegulationNatureValue/generallyBinding
profil podstawowy	teren zabudowy zagrodowej teren produkcji w gospodarstwach rolnych teren akwakultury i obsługi rybactwa teren komunikacji teren zieleni urządzonej

	teren ogrodów działkowych teren infrastruktury technicznej
profil dodatkowy	teren wielkotowarowej produkcji rolnej teren rolnictwa z zakazem zabudowy teren usług teren zieleni naturalnej teren lasu teren wód
maksymalna nadziemna intensywnosc zabudowy	0.6
maksymalny udzial powierzchni zabudowy	40%
maksymalna wysokosc zabudowy	12.0 m
minimalny udzial powierzchni biologicznie czynnej	30%
geometria	
plan	https://www.gov.pl/zagospodarowanieprzestrzenne/app/AktPlanowaniaPrzestrzennego/PL.ZIPPZP.11953/100406-POG/1POG
strefa planistyczna	PL.ZIPPZP.11953_100406-POG_1POG-528SZ_20260303T114337
identfier	https://www.gov.pl/zagospodarowanieprzestrzenne/app/StrefaPlanistyczna/PL.ZIPPZP.11953/100406-POG/1POG-528SZ/20260303T114337
przestrzen nazw	PL.ZIPPZP.11953/100406-POG
lokalny id	1POG-528SZ
wersja id	20260303T114337
poczatek wersji obiektu	2026-03-03T11:43:37
nazwa	strefa wielofunkcyjna z zabudową zagrodową
oznaczenie	528SZ
symbol	SZ
obowiazuje od	2026-02-25
obowiazuje do	obecnie
status	w opracowaniu https://inspire.ec.europa.eu/codelist/ProcessStepGeneralValue/elaboration
charakter ustalenia	ogólnie wiążące https://inspire.ec.europa.eu/codelist/RegulationNatureValue/generallyBinding

profil podstawowy	teren zabudowy zagrodowej teren produkcji w gospodarstwach rolnych teren akwakultury i obsługi rybactwa teren komunikacji teren zieleni urządzonej teren ogrodów działkowych teren infrastruktury technicznej
profil dodatkowy	teren wielkotowarowej produkcji rolnej teren rolnictwa z zakazem zabudowy teren usług teren zieleni naturalnej teren lasu teren wód
maksymalna nadziemna intensywnosc zabudowy	0.6
maksymalny udzial powierzchni zabudowy	40%
maksymalna wysokosc zabudowy	12.0 m
minimalny udzial powierzchni biologicznie czynnej	30%
geometria	
plan	https://www.gov.pl/zagospodarowanieprzestrzenne/app/AktPlanowaniaPrzestrzennego/PL.ZIPPZP.11953/100406-POG/1POG
strefa planistyczna	PL.ZIPPZP.11953_100406-POG_1POG-529SZ_20260303T114349
identfier	https://www.gov.pl/zagospodarowanieprzestrzenne/app/StrefaPlanistyczna/PL.ZIPPZP.11953/100406-POG/1POG-529SZ/20260303T114349
przestrzen nazw	PL.ZIPPZP.11953/100406-POG
lokalny id	1POG-529SZ
wersja id	20260303T114349
poczatek wersji obiektu	2026-03-03T11:43:49
nazwa	strefa wielofunkcyjna z zabudową zagrodową
oznaczenie	529SZ
symbol	SZ
obowiazuje od	2026-02-25
obowiazuje do	obecnie
status	w opracowaniu https://inspire.ec.europa.eu/codelist/ProcessStepGeneralValue

[/elaboration](#)

charakter ustalenia

ogólnie wiążące
<https://inspire.ec.europa.eu/codelist/RegulationNatureValue/generallyBinding>

profil podstawowy

teren zabudowy zagrodowej
teren produkcji w gospodarstwach rolnych
teren akwakultury i obsługi rybactwa
teren komunikacji
teren zieleni urządzonej
teren ogrodów działkowych
teren infrastruktury technicznej

profil dodatkowy

teren wielkotowarowej produkcji rolnej
teren rolnictwa z zakazem zabudowy
teren usług
teren zieleni naturalnej
teren lasu
teren wód

maksymalna nadziemna intensywnosc zabudowy

0.6

maksymalny udzial powierzchni zabudowy

40%


maksymalna wysokosc zabudowy

12.0 m

minimalny udzial powierzchni biologicznie czynnej

30%

geometria



plan

<https://www.gov.pl/zagospodarowanieprzestrzenne/app/AktPlanowaniaPrzestrzennego/PL.ZIPPZP.11953/100406-POG/1POG>

strefa planistyczna

PL.ZIPPZP.11953_100406-POG_1POG-530SZ_20260303T114359

identfier

<https://www.gov.pl/zagospodarowanieprzestrzenne/app/StrefaPlanistyczna/PL.ZIPPZP.11953/100406-POG/1POG-530SZ/20260303T114359>

przestrzen nazw

PL.ZIPPZP.11953/100406-POG

lokalny id

1POG-530SZ

wersja id

20260303T114359

początek wersji obiektu

2026-03-03T11:43:59

nazwa

strefa wielofunkcyjna z zabudową zagrodową

oznaczenie

530SZ

symbol

SZ

obowiązuje od	2026-02-25
obowiązuje do	obecnie
status	w opracowaniu https://inspire.ec.europa.eu/codelist/ProcessStepGeneralValue/elaboration
charakter ustalenia	ogólnie wiążące https://inspire.ec.europa.eu/codelist/RegulationNatureValue/generallyBinding
profil podstawowy	teren zabudowy zagrodowej teren produkcji w gospodarstwach rolnych teren akwakultury i obsługi rybactwa teren komunikacji teren zieleni urządzonej teren ogrodów działkowych teren infrastruktury technicznej
profil dodatkowy	teren wielkotowarowej produkcji rolnej teren rolnictwa z zakazem zabudowy teren usług teren zieleni naturalnej teren lasu teren wód
maksymalna nadziemna intensywnosc zabudowy	0.6
maksymalny udzial powierzchni zabudowy	40%
maksymalna wysokosc zabudowy	12.0 m
minimalny udzial powierzchni biologicznie czynnej	30%
geometria	
plan	https://www.gov.pl/zagospodarowanieprzestrzenne/app/AktPlanowaniaPrzestrzennego/PL.ZIPPZP.11953/100406-POG/1POG
strefa planistyczna	PL.ZIPPZP.11953_100406-POG_1POG-531SZ_20260303T114408
identyfier	https://www.gov.pl/zagospodarowanieprzestrzenne/app/StrefaPlanistyczna/PL.ZIPPZP.11953/100406-POG/1POG-531SZ/20260303T114408
przestrzen nazw	PL.ZIPPZP.11953/100406-POG
lokalny id	1POG-531SZ
wersja id	20260303T114408
poczatek wersji obiektu	2026-03-03T11:44:08

nazwa	strefa wielofunkcyjna z zabudową zagrodową
oznaczenie	531SZ
symbol	SZ
obowiązuje od	2026-02-25
obowiązuje do	obecnie
status	w opracowaniu https://inspire.ec.europa.eu/codelist/ProcessStepGeneralValue/elaboration
charakter ustalenia	ogólnie wiążące https://inspire.ec.europa.eu/codelist/RegulationNatureValue/generallyBinding
profil podstawowy	teren zabudowy zagrodowej teren produkcji w gospodarstwach rolnych teren akwakultury i obsługi rybactwa teren komunikacji teren zieleni urządzonej teren ogrodów działkowych teren infrastruktury technicznej
profil dodatkowy	teren wielkotowarowej produkcji rolnej teren rolnictwa z zakazem zabudowy teren usług teren zieleni naturalnej teren lasu teren wód
maksymalna nadziemna intensywność zabudowy	0.6
maksymalny udział powierzchni zabudowy	40%
maksymalna wysokość zabudowy	12.0 m
minimalny udział powierzchni biologicznie czynnej	30%
geometria	
plan	https://www.gov.pl/zagospodarowanieprzestrzenne/app/AktPlanowaniaPrzestrzennego/PL.ZIPPZP.11953/100406-POG/1POG
strefa planistyczna	PL.ZIPPZP.11953_100406-POG_1POG-532SZ_20260303T114435
identyfikator	https://www.gov.pl/zagospodarowanieprzestrzenne/app/StrefaPlanistyczna/PL.ZIPPZP.11953/100406-POG/1POG-532SZ/20260303T114435
przebieg nazw	PL.ZIPPZP.11953/100406-POG

lokalny id	1POG-532SZ
wersja id	20260303T114435
początek wersji obiektu	2026-03-03T11:44:35
nazwa	strefa wielofunkcyjna z zabudową zagrodową
oznaczenie	532SZ
symbol	SZ
obowiązuje od	2026-02-25
obowiązuje do	obecnie
status	w opracowaniu https://inspire.ec.europa.eu/codelist/ProcessStepGeneralValue/elaboration
charakter ustalenia	ogólnie wiążące https://inspire.ec.europa.eu/codelist/RegulationNatureValue/generallyBinding
profil podstawowy	teren zabudowy zagrodowej teren produkcji w gospodarstwach rolnych teren akwakultury i obsługi rybactwa teren komunikacji teren zieleni urządzonej teren ogrodów działkowych teren infrastruktury technicznej
profil dodatkowy	teren wielkotowarowej produkcji rolnej teren rolnictwa z zakazem zabudowy teren usług teren zieleni naturalnej teren lasu teren wód
maksymalna nadziemna intensywność zabudowy	0.6
maksymalny udział powierzchni zabudowy	40%
maksymalna wysokość zabudowy	12.0 m
minimalny udział powierzchni biologicznie czynnej	30%
geometria	
plan	https://www.gov.pl/zagospodarowanieprzestrzenne/app/AktPlanowaniaPrzestrzennego/PL.ZIPPZP.11953/100406-POG/1POG
strefa planistyczna	PL.ZIPPZP.11953_100406-POG_1POG-533SZ_20260303T114447

identyfier <https://www.gov.pl/zagospodarowanieprzestrzenne/app/StrefaPlanistyczna/PL.ZIPPZP.11953/100406-POG/1POG-533SZ/20260303T114447>

przestrzen nazw PL.ZIPPZP.11953/100406-POG

lokalny id 1POG-533SZ

wersja id 20260303T114447

początek wersji obiektu 2026-03-03T11:44:47

nazwa strefa wielofunkcyjna z zabudową zagrodową

oznaczenie 533SZ

symbol SZ

obowiązuje od 2026-02-25

obowiązuje do obecnie

status w opracowaniu
<https://inspire.ec.europa.eu/codelist/ProcessStepGeneralValue/elaboration>

charakter ustalenia ogólnie wiążące
<https://inspire.ec.europa.eu/codelist/RegulationNatureValue/generallyBinding>

profil podstawowy teren zabudowy zagrodowej
teren produkcji w gospodarstwach rolnych
teren akwakultury i obsługi rybactwa
teren komunikacji
teren zieleni urządzonej
teren ogrodów działkowych
teren infrastruktury technicznej

profil dodatkowy teren wielkotowarowej produkcji rolnej
teren rolnictwa z zakazem zabudowy
teren usług
teren zieleni naturalnej
teren lasu
teren wód

maksymalna nadziemna intensywność zabudowy 0.6

maksymalny udział powierzchni zabudowy 40%

maksymalna wysokość zabudowy 12.0 m

minimalny udział powierzchni biologicznie czynnej 30%

geometria



plan	https://www.gov.pl/zagospodarowanieprzestrzenne/app/AktPlanowaniaPrzestrzennego/PL.ZIPPZP.11953/100406-POG/1POG
strefa planistyczna	PL.ZIPPZP.11953_100406-POG_1POG-534SZ_20260303T114457
identyfier	https://www.gov.pl/zagospodarowanieprzestrzenne/app/StrefaPlanistyczna/PL.ZIPPZP.11953/100406-POG/1POG-534SZ/20260303T114457
przestrzen nazw	PL.ZIPPZP.11953/100406-POG
lokalny id	1POG-534SZ
wersja id	20260303T114457
początek wersji obiektu	2026-03-03T11:44:57
nazwa	strefa wielofunkcyjna z zabudową zagrodową
oznaczenie	534SZ
symbol	SZ
obowiązuje od	2026-02-25
obowiązuje do	obecnie
status	w opracowaniu https://inspire.ec.europa.eu/codelist/ProcessStepGeneralValue/elaboration
charakter ustalenia	ogólnie wiążące https://inspire.ec.europa.eu/codelist/RegulationNatureValue/generallyBinding
profil podstawowy	teren zabudowy zagrodowej teren produkcji w gospodarstwach rolnych teren akwakultury i obsługi rybactwa teren komunikacji teren zieleni urządzonej teren ogrodów działkowych teren infrastruktury technicznej
profil dodatkowy	teren wielkotowarowej produkcji rolnej teren rolnictwa z zakazem zabudowy teren usług teren zieleni naturalnej teren lasu teren wód
maksymalna nadziemna intensywność zabudowy	0.6
maksymalny udział powierzchni zabudowy	40%
maksymalna wysokość zabudowy	12.0 m
minimalny udział powierzchni biologicznie czynnej	30%
geometria	



plan <https://www.gov.pl/zagospodarowanieprzestrzenne/app/AktPlanowaniaPrzestrzennego/PL.ZIPPZP.11953/100406-POG/1POG>

strefa planistyczna PL.ZIPPZP.11953_100406-POG_1POG-535SZ_20260303T114507

identyfier <https://www.gov.pl/zagospodarowanieprzestrzenne/app/StrefaPlanistyczna/PL.ZIPPZP.11953/100406-POG/1POG-535SZ/20260303T114507>

przestrzen nazw PL.ZIPPZP.11953/100406-POG

lokalny id 1POG-535SZ

wersja id 20260303T114507

poczatek wersji obiektu 2026-03-03T11:45:07

nazwa strefa wielofunkcyjna z zabudową zagrodową

oznaczenie 535SZ

symbol SZ

obowiazuje od 2026-02-25

obowiazuje do obecnie

status w opracowaniu
<https://inspire.ec.europa.eu/codelist/ProcessStepGeneralValue/elaboration>

charakter ustalenia ogólnie wiążące
<https://inspire.ec.europa.eu/codelist/RegulationNatureValue/generallyBinding>

profil podstawowy teren zabudowy zagrodowej
teren produkcji w gospodarstwach rolnych
teren akwakultury i obsługi rybactwa
teren komunikacji
teren zieleni urządzonej
teren ogrodów działkowych
teren infrastruktury technicznej

profil dodatkowy teren wielkotowarowej produkcji rolnej
teren rolnictwa z zakazem zabudowy
teren usług
teren zieleni naturalnej
teren lasu
teren wód

maksymalna nadziemna intensywnosc zabudowy 0.6

maksymalny udzial powierzchni zabudowy 40%

maksymalna wysokość zabudowy 12.0 m

minimalny udział powierzchni biologicznie czynnej 30%

geometria



plan <https://www.gov.pl/zagospodarowanieprzestrzenne/app/AktPlanowaniaPrzestrzennego/PL.ZIPPZP.11953/100406-POG/1POG>

strefa planistyczna PL.ZIPPZP.11953_100406-POG_1POG-536SZ_20260303T114519

identyfikator <https://www.gov.pl/zagospodarowanieprzestrzenne/app/StrefaPlanistyczna/PL.ZIPPZP.11953/100406-POG/1POG-536SZ/20260303T114519>

przestrzeń nazw PL.ZIPPZP.11953/100406-POG

lokalny id 1POG-536SZ

wersja id 20260303T114519

początek wersji obiektu 2026-03-03T11:45:19

nazwa strefa wielofunkcyjna z zabudową zagrodową

oznaczenie 536SZ

symbol SZ

obowiązuje od 2026-02-25

obowiązuje do obecnie

status w opracowaniu
<https://inspire.ec.europa.eu/codelist/ProcessStepGeneralValue/elaboration>

charakter ustalenia ogólnie wiążące
<https://inspire.ec.europa.eu/codelist/RegulationNatureValue/generallyBinding>

profil podstawowy
teren zabudowy zagrodowej
teren produkcji w gospodarstwach rolnych
teren akwakultury i obsługi rybactwa
teren komunikacji
teren zieleni urządzonej
teren ogrodów działkowych
teren infrastruktury technicznej

profil dodatkowy
teren wielkotowarowej produkcji rolnej
teren rolnictwa z zakazem zabudowy
teren usług
teren zieleni naturalnej
teren lasu
teren wód

maksymalna nadziemna intensywnosc zabudowy 0.6

maksymalny udzial powierzchni zabudowy 40%

maksymalna wysokosc zabudowy 12.0 m

minimalny udzial powierzchni biologicznie czynnej 30%

geometria



plan <https://www.gov.pl/zagospodarowanieprzestrzenne/app/AktPlanowaniaPrzestrzennego/PL.ZIPPZP.11953/100406-POG/1POG>

strefa planistyczna PL.ZIPPZP.11953_100406-POG_1POG-537SZ_20260303T114529

identyfier <https://www.gov.pl/zagospodarowanieprzestrzenne/app/StrefaPlanistyczna/PL.ZIPPZP.11953/100406-POG/1POG-537SZ/20260303T114529>

przestrzen nazw PL.ZIPPZP.11953/100406-POG

lokalny id 1POG-537SZ

wersja id 20260303T114529

poczatek wersji obiektu 2026-03-03T11:45:29

nazwa strefa wielofunkcyjna z zabudową zagrodową

oznaczenie 537SZ

symbol SZ

obowiazuje od 2026-02-25


obowiazuje do obecnie


status w opracowaniu
<https://inspire.ec.europa.eu/codelist/ProcessStepGeneralValue/elaboration>


charakter ustalenia ogólnie wiążące
<https://inspire.ec.europa.eu/codelist/RegulationNatureValue/generallyBinding>

profil podstawowy teren zabudowy zagrodowej
teren produkcji w gospodarstwach rolnych
teren akwakultury i obsługi rybactwa
teren komunikacji
teren zieleni urządzonej
teren ogrodów działkowych
teren infrastruktury technicznej

profil dodatkowy teren wielkotowarowej produkcji rolnej
teren rolnictwa z zakazem zabudowy

	teren usług teren zieleni naturalnej teren lasu teren wód
maksymalna nadziemna intensywnosc zabudowy	0.6
maksymalny udzial powierzchni zabudowy	40%
maksymalna wysokosc zabudowy	12.0 m
minimalny udzial powierzchni biologicznie czynnej	30%
geometria	
plan	https://www.gov.pl/zagospodarowanieprzestrzenne/app/AktPlanowaniaPrzestrzennego/PL.ZIPPZP.11953/100406-POG/1POG
strefa planistyczna	PL.ZIPPZP.11953_100406-POG_1POG-538SZ_20260303T114539
identfier	https://www.gov.pl/zagospodarowanieprzestrzenne/app/StrefaPlanistyczna/PL.ZIPPZP.11953/100406-POG/1POG-538SZ/20260303T114539
przestrzen nazw	PL.ZIPPZP.11953/100406-POG
lokalny id	1POG-538SZ
wersja id	20260303T114539
poczatek wersji obiektu	2026-03-03T11:45:39
nazwa	strefa wielofunkcyjna z zabudową zagrodową
oznaczenie	538SZ
symbol	SZ
obowiazuje od	2026-02-25
obowiazuje do	obecnie
status	w opracowaniu https://inspire.ec.europa.eu/codelist/ProcessStepGeneralValue/elaboration
charakter ustalenia	ogólnie wiążące https://inspire.ec.europa.eu/codelist/RegulationNatureValue/generallyBinding
profil podstawowy	teren zabudowy zagrodowej teren produkcji w gospodarstwach rolnych teren akwakultury i obsługi rybactwa teren komunikacji teren zieleni urządzonej

	teren ogrodów działkowych teren infrastruktury technicznej
profil dodatkowy	teren wielkotowarowej produkcji rolnej teren rolnictwa z zakazem zabudowy teren usług teren zieleni naturalnej teren lasu teren wód
maksymalna nadziemna intensywnosc zabudowy	0.6
maksymalny udzial powierzchni zabudowy	40%
maksymalna wysokosc zabudowy	12.0 m
minimalny udzial powierzchni biologicznie czynnej	30%
geometria	
plan	https://www.gov.pl/zagospodarowanieprzestrzenne/app/AktPlanowaniaPrzestrzennego/PL.ZIPPZP.11953/100406-POG/1POG
strefa planistyczna	PL.ZIPPZP.11953_100406-POG_1POG-539SZ_20260303T114554
identfier	https://www.gov.pl/zagospodarowanieprzestrzenne/app/StrefaPlanistyczna/PL.ZIPPZP.11953/100406-POG/1POG-539SZ/20260303T114554
przestrzen nazw	PL.ZIPPZP.11953/100406-POG
lokalny id	1POG-539SZ
wersja id	20260303T114554
poczatek wersji obiektu	2026-03-03T11:45:54
nazwa	strefa wielofunkcyjna z zabudową zagrodową
oznaczenie	539SZ
symbol	SZ
obowiazuje od	2026-02-25
obowiazuje do	obecnie
status	w opracowaniu https://inspire.ec.europa.eu/codelist/ProcessStepGeneralValue/elaboration
charakter ustalenia	ogólnie wiążące https://inspire.ec.europa.eu/codelist/RegulationNatureValue/generallyBinding

profil podstawowy	teren zabudowy zagrodowej teren produkcji w gospodarstwach rolnych teren akwakultury i obsługi rybactwa teren komunikacji teren zieleni urządzonej teren ogrodów działkowych teren infrastruktury technicznej
profil dodatkowy	teren wielkotowarowej produkcji rolnej teren rolnictwa z zakazem zabudowy teren usług teren zieleni naturalnej teren lasu teren wód
maksymalna nadziemna intensywnosc zabudowy	0.6
maksymalny udzial powierzchni zabudowy	40%
maksymalna wysokosc zabudowy	12.0 m
minimalny udzial powierzchni biologicznie czynnej	30%
geometria	
plan	https://www.gov.pl/zagospodarowanieprzestrzenne/app/AktPlanowaniaPrzestrzennego/PL.ZIPPZP.11953/100406-POG/1POG
strefa planistyczna	PL.ZIPPZP.11953_100406-POG_1POG-540SZ_20260303T114603
identfier	https://www.gov.pl/zagospodarowanieprzestrzenne/app/StrefaPlanistyczna/PL.ZIPPZP.11953/100406-POG/1POG-540SZ/20260303T114603
przestrzen nazw	PL.ZIPPZP.11953/100406-POG
lokalny id	1POG-540SZ
wersja id	20260303T114603
poczatek wersji obiektu	2026-03-03T11:46:03
nazwa	strefa wielofunkcyjna z zabudową zagrodową
oznaczenie	540SZ
symbol	SZ
obowiazuje od	2026-02-25
obowiazuje do	obecnie
status	w opracowaniu https://inspire.ec.europa.eu/codelist/ProcessStepGeneralValue

[/elaboration](#)

charakter ustalenia

ogólnie wiążące
<https://inspire.ec.europa.eu/codelist/RegulationNatureValue/generallyBinding>

profil podstawowy

teren zabudowy zagrodowej
teren produkcji w gospodarstwach rolnych
teren akwakultury i obsługi rybactwa
teren komunikacji
teren zieleni urządzonej
teren ogrodów działkowych
teren infrastruktury technicznej

profil dodatkowy

teren wielkotowarowej produkcji rolnej
teren rolnictwa z zakazem zabudowy
teren usług
teren zieleni naturalnej
teren lasu
teren wód

maksymalna nadziemna intensywnosc zabudowy

0.6

maksymalny udzial powierzchni zabudowy

40%

maksymalna wysokosc zabudowy

12.0 m

minimalny udzial powierzchni biologicznie czynnej

30%

geometria



plan

<https://www.gov.pl/zagospodarowanieprzestrzenne/app/AktPlanowaniaPrzestrzennego/PL.ZIPPZP.11953/100406-POG/1POG>

strefa planistyczna

PL.ZIPPZP.11953_100406-POG_1POG-541SZ_20260303T114618

identfier

<https://www.gov.pl/zagospodarowanieprzestrzenne/app/StrefaPlanistyczna/PL.ZIPPZP.11953/100406-POG/1POG-541SZ/20260303T114618>

przestrzen nazw

PL.ZIPPZP.11953/100406-POG

lokalny id

1POG-541SZ

wersja id

20260303T114618

początek wersji obiektu

2026-03-03T11:46:18

nazwa

strefa wielofunkcyjna z zabudową zagrodową

oznaczenie

541SZ

symbol

SZ

obowiązuje od	2026-02-25
obowiązuje do	obecnie
status	w opracowaniu https://inspire.ec.europa.eu/codelist/ProcessStepGeneralValue/elaboration
charakter ustalenia	ogólnie wiążące https://inspire.ec.europa.eu/codelist/RegulationNatureValue/generallyBinding
profil podstawowy	teren zabudowy zagrodowej teren produkcji w gospodarstwach rolnych teren akwakultury i obsługi rybactwa teren komunikacji teren zieleni urządzonej teren ogrodów działkowych teren infrastruktury technicznej
profil dodatkowy	teren wielkotowarowej produkcji rolnej teren rolnictwa z zakazem zabudowy teren usług teren zieleni naturalnej teren lasu teren wód
maksymalna nadziemna intensywnosc zabudowy	0.6
maksymalny udzial powierzchni zabudowy	40%
maksymalna wysokosc zabudowy	12.0 m
minimalny udzial powierzchni biologicznie czynnej	30%
geometria	
plan	https://www.gov.pl/zagospodarowanieprzestrzenne/app/AktPlanowaniaPrzestrzennego/PL.ZIPPZP.11953/100406-POG/1POG
strefa planistyczna	PL.ZIPPZP.11953_100406-POG_1POG-542SZ_20260303T114704
identyfier	https://www.gov.pl/zagospodarowanieprzestrzenne/app/StrefaPlanistyczna/PL.ZIPPZP.11953/100406-POG/1POG-542SZ/20260303T114704
przestrzen nazw	PL.ZIPPZP.11953/100406-POG
lokalny id	1POG-542SZ
wersja id	20260303T114704
poczatek wersji obiektu	2026-03-03T11:47:04

nazwa	strefa wielofunkcyjna z zabudową zagrodową
oznaczenie	542SZ
symbol	SZ
obowiązuje od	2026-02-25
obowiązuje do	obecnie
status	w opracowaniu https://inspire.ec.europa.eu/codelist/ProcessStepGeneralValue/elaboration
charakter ustalenia	ogólnie wiążące https://inspire.ec.europa.eu/codelist/RegulationNatureValue/generallyBinding
profil podstawowy	teren zabudowy zagrodowej teren produkcji w gospodarstwach rolnych teren akwakultury i obsługi rybactwa teren komunikacji teren zieleni urządzonej teren ogrodów działkowych teren infrastruktury technicznej
profil dodatkowy	teren wielkotowarowej produkcji rolnej teren rolnictwa z zakazem zabudowy teren usług teren zieleni naturalnej teren lasu teren wód
maksymalna nadziemna intensywność zabudowy	0.6
maksymalny udział powierzchni zabudowy	40%
maksymalna wysokość zabudowy	12.0 m
minimalny udział powierzchni biologicznie czynnej	30%
geometria	
plan	https://www.gov.pl/zagospodarowanieprzestrzenne/app/AktPlanowaniaPrzestrzennego/PL.ZIPPZP.11953/100406-POG/1POG
strefa planistyczna	PL.ZIPPZP.11953_100406-POG_1POG-543SZ_20260303T114806
identyfikator	https://www.gov.pl/zagospodarowanieprzestrzenne/app/StrefaPlanistyczna/PL.ZIPPZP.11953/100406-POG/1POG-543SZ/20260303T114806
przebieg nazw	PL.ZIPPZP.11953/100406-POG

lokalny id	1POG-543SZ
wersja id	20260303T114806
początek wersji obiektu	2026-03-03T11:48:06
nazwa	strefa wielofunkcyjna z zabudową zagrodową
oznaczenie	543SZ
symbol	SZ
obowiązuje od	2026-02-25
obowiązuje do	obecnie
status	w opracowaniu https://inspire.ec.europa.eu/codelist/ProcessStepGeneralValue/elaboration
charakter ustalenia	ogólnie wiążące https://inspire.ec.europa.eu/codelist/RegulationNatureValue/generallyBinding
profil podstawowy	teren zabudowy zagrodowej teren produkcji w gospodarstwach rolnych teren akwakultury i obsługi rybactwa teren komunikacji teren zieleni urządzonej teren ogrodów działkowych teren infrastruktury technicznej
profil dodatkowy	teren wielkotowarowej produkcji rolnej teren rolnictwa z zakazem zabudowy teren usług teren zieleni naturalnej teren lasu teren wód
maksymalna nadziemna intensywność zabudowy	0.6
maksymalny udział powierzchni zabudowy	40%
maksymalna wysokość zabudowy	12.0 m
minimalny udział powierzchni biologicznie czynnej	30%
geometria	
plan	https://www.gov.pl/zagospodarowanieprzestrzenne/app/AktPlanowaniaPrzestrzennego/PL.ZIPPZP.11953/100406-POG/1POG
strefa planistyczna	PL.ZIPPZP.11953_100406-POG_1POG-544SZ_20260304T091300

identyfier	https://www.gov.pl/zagospodarowanieprzestrzenne/app/StrefaPlanistyczna/PL.ZIPPZP.11953/100406-POG/1POG-544SZ/20260304T091300
przestrzen nazw	PL.ZIPPZP.11953/100406-POG
lokalny id	1POG-544SZ
wersja id	20260304T091300
początek wersji obiektu	2026-03-04T09:13
nazwa	strefa wielofunkcyjna z zabudową zagrodową
oznaczenie	544SZ
symbol	SZ
obowiązuje od	2026-02-25
obowiązuje do	obecnie
status	w opracowaniu https://inspire.ec.europa.eu/codelist/ProcessStepGeneralValue/elaboration
charakter ustalenia	ogólnie wiążące https://inspire.ec.europa.eu/codelist/RegulationNatureValue/generallyBinding
profil podstawowy	teren zabudowy zagrodowej teren produkcji w gospodarstwach rolnych teren akwakultury i obsługi rybactwa teren komunikacji teren zieleni urządzonej teren ogrodów działkowych teren infrastruktury technicznej
profil dodatkowy	teren wielkotowarowej produkcji rolnej teren rolnictwa z zakazem zabudowy teren usług teren zieleni naturalnej teren lasu teren wód
maksymalna nadziemna intensywność zabudowy	0.6
maksymalny udział powierzchni zabudowy	40%
maksymalna wysokość zabudowy	12.0 m
minimalny udział powierzchni biologicznie czynnej	30%

geometria



plan	https://www.gov.pl/zagospodarowanieprzestrzenne/app/AktPlanowaniaPrzestrzennego/PL.ZIPPZP.11953/100406-POG/1POG
strefa planistyczna	PL.ZIPPZP.11953_100406-POG_1POG-545SZ_20260304T060935
identyfier	https://www.gov.pl/zagospodarowanieprzestrzenne/app/StrefaPlanistyczna/PL.ZIPPZP.11953/100406-POG/1POG-545SZ/20260304T060935
przestrzen nazw	PL.ZIPPZP.11953/100406-POG
lokalny id	1POG-545SZ
wersja id	20260304T060935
początek wersji obiektu	2026-03-04T06:09:35
nazwa	strefa wielofunkcyjna z zabudową zagrodową
oznaczenie	545SZ
symbol	SZ
obowiązuje od	2026-02-25
obowiązuje do	obecnie
status	w opracowaniu https://inspire.ec.europa.eu/codelist/ProcessStepGeneralValue/elaboration
charakter ustalenia	ogólnie wiążące https://inspire.ec.europa.eu/codelist/RegulationNatureValue/generallyBinding
profil podstawowy	teren zabudowy zagrodowej teren produkcji w gospodarstwach rolnych teren akwakultury i obsługi rybactwa teren komunikacji teren zieleni urządzonej teren ogrodów działkowych teren infrastruktury technicznej
profil dodatkowy	teren wielkotowarowej produkcji rolnej teren rolnictwa z zakazem zabudowy teren usług teren zieleni naturalnej teren lasu teren wód
maksymalna nadziemna intensywność zabudowy	0.6
maksymalny udział powierzchni zabudowy	40%
maksymalna wysokość zabudowy	12.0 m
minimalny udział powierzchni biologicznie czynnej	30%
geometria	



plan <https://www.gov.pl/zagospodarowanieprzestrzenne/app/AktPlanowaniaPrzestrzennego/PL.ZIPPZP.11953/100406-POG/1POG>

strefa planistyczna PL.ZIPPZP.11953_100406-POG_1POG-546SZ_20260304T060948

identyfier <https://www.gov.pl/zagospodarowanieprzestrzenne/app/StrefaPlanistyczna/PL.ZIPPZP.11953/100406-POG/1POG-546SZ/20260304T060948>

przestrzen nazw PL.ZIPPZP.11953/100406-POG

lokalny id 1POG-546SZ

wersja id 20260304T060948

poczatek wersji obiektu 2026-03-04T06:09:48

nazwa strefa wielofunkcyjna z zabudową zagrodową

oznaczenie 546SZ

symbol SZ

obowiazuje od 2026-02-25

obowiazuje do obecnie

status w opracowaniu
<https://inspire.ec.europa.eu/codelist/ProcessStepGeneralValue/elaboration>

charakter ustalenia ogólnie wiążące
<https://inspire.ec.europa.eu/codelist/RegulationNatureValue/generallyBinding>

profil podstawowy
teren zabudowy zagrodowej
teren produkcji w gospodarstwach rolnych
teren akwakultury i obsługi rybactwa
teren komunikacji
teren zieleni urządzonej
teren ogrodów działkowych
teren infrastruktury technicznej

profil dodatkowy
teren wielkotowarowej produkcji rolnej
teren rolnictwa z zakazem zabudowy
teren usług
teren zieleni naturalnej
teren lasu
teren wód

maksymalna nadziemna intensywnosc zabudowy 0.6

maksymalny udzial powierzchni zabudowy 40%

maksymalna wysokość zabudowy 12.0 m

minimalny udział powierzchni biologicznie czynnej 30%

geometria



plan <https://www.gov.pl/zagospodarowanieprzestrzenne/app/AktPlanowaniaPrzestrzennego/PL.ZIPPZP.11953/100406-POG/1POG>

strefa planistyczna PL.ZIPPZP.11953_100406-POG_1POG-547SZ_20260304T060958

identyfikator <https://www.gov.pl/zagospodarowanieprzestrzenne/app/StrefaPlanistyczna/PL.ZIPPZP.11953/100406-POG/1POG-547SZ/20260304T060958>

przestrzeń nazw PL.ZIPPZP.11953/100406-POG

lokalny id 1POG-547SZ

wersja id 20260304T060958

początek wersji obiektu 2026-03-04T06:09:58

nazwa strefa wielofunkcyjna z zabudową zagrodową

oznaczenie 547SZ

symbol SZ

obowiązuje od 2026-02-25

obowiązuje do obecnie

status w opracowaniu
<https://inspire.ec.europa.eu/codelist/ProcessStepGeneralValue/elaboration>

charakter ustalenia ogólnie wiążące
<https://inspire.ec.europa.eu/codelist/RegulationNatureValue/generallyBinding>

profil podstawowy
teren zabudowy zagrodowej
teren produkcji w gospodarstwach rolnych
teren akwakultury i obsługi rybactwa
teren komunikacji
teren zieleni urządzonej
teren ogrodów działkowych
teren infrastruktury technicznej

profil dodatkowy
teren wielkotowarowej produkcji rolnej
teren rolnictwa z zakazem zabudowy
teren usług
teren zieleni naturalnej
teren lasu
teren wód

maksymalna nadziemna intensywnosc zabudowy	0.6
maksymalny udzial powierzchni zabudowy	40%
maksymalna wysokosc zabudowy	12.0 m
minimalny udzial powierzchni biologicznie czynnej	30%

geometria



plan <https://www.gov.pl/zagospodarowanieprzestrzenne/app/AktPlanowaniaPrzestrzennego/PL.ZIPPZP.11953/100406-POG/1POG>

strefa planistyczna PL.ZIPPZP.11953_100406-POG_1POG-548SZ_20260304T061009

identyfier <https://www.gov.pl/zagospodarowanieprzestrzenne/app/StrefaPlanistyczna/PL.ZIPPZP.11953/100406-POG/1POG-548SZ/20260304T061009>

przestrzen nazw PL.ZIPPZP.11953/100406-POG

lokalny id 1POG-548SZ

wersja id 20260304T061009

poczatek wersji obiektu 2026-03-04T06:10:09

nazwa strefa wielofunkcyjna z zabudową zagrodową

oznaczenie 548SZ

symbol SZ

obowiazuje od 2026-02-25


obowiazuje do obecnie

status w opracowaniu
<https://inspire.ec.europa.eu/codelist/ProcessStepGeneralValue/elaboration>


charakter ustalenia ogólnie wiążące
<https://inspire.ec.europa.eu/codelist/RegulationNatureValue/generallyBinding>

profil podstawowy teren zabudowy zagrodowej
teren produkcji w gospodarstwach rolnych
teren akwakultury i obsługi rybactwa
teren komunikacji
teren zieleni urządzonej
teren ogrodów działkowych
teren infrastruktury technicznej

profil dodatkowy teren wielkotowarowej produkcji rolnej
teren rolnictwa z zakazem zabudowy

	<p>teren usług</p> <p>teren zieleni naturalnej</p> <p>teren lasu</p> <p>teren wód</p>
maksymalna nadziemna intensywnosc zabudowy	0.6
maksymalny udzial powierzchni zabudowy	40%
maksymalna wysokosc zabudowy	12.0 m
minimalny udzial powierzchni biologicznie czynnej	30%
geometria	
plan	https://www.gov.pl/zagospodarowanieprzestrzenne/app/AktPlanowaniaPrzestrzennego/PL.ZIPPZP.11953/100406-POG/1POG
strefa planistyczna	PL.ZIPPZP.11953_100406-POG_1POG-549SZ_20260304T061021
identfier	https://www.gov.pl/zagospodarowanieprzestrzenne/app/StrefaPlanistyczna/PL.ZIPPZP.11953/100406-POG/1POG-549SZ/20260304T061021
przestrzen nazw	PL.ZIPPZP.11953/100406-POG
lokalny id	1POG-549SZ
wersja id	20260304T061021
poczatek wersji obiektu	2026-03-04T06:10:21
nazwa	strefa wielofunkcyjna z zabudową zagrodową
oznaczenie	549SZ
symbol	SZ
obowiazuje od	2026-02-24
obowiazuje do	obecnie
status	<p>w opracowaniu</p> <p>https://inspire.ec.europa.eu/codelist/ProcessStepGeneralValue/elaboration</p>
charakter ustalenia	<p>ogólnie wiążące</p> <p>https://inspire.ec.europa.eu/codelist/RegulationNatureValue/generallyBinding</p>
profil podstawowy	<p>teren zabudowy zagrodowej</p> <p>teren produkcji w gospodarstwach rolnych</p> <p>teren akwakultury i obsługi rybactwa</p> <p>teren komunikacji</p> <p>teren zieleni urządzonej</p>

	teren ogrodów działkowych teren infrastruktury technicznej
profil dodatkowy	teren wielkotowarowej produkcji rolnej teren rolnictwa z zakazem zabudowy teren usług teren zieleni naturalnej teren lasu teren wód
maksymalna nadziemna intensywnosc zabudowy	0.6
maksymalny udzial powierzchni zabudowy	40%
maksymalna wysokosc zabudowy	12.0 m
minimalny udzial powierzchni biologicznie czynnej	30%
geometria	
plan	https://www.gov.pl/zagospodarowanieprzestrzenne/app/AktPlanowaniaPrzestrzennego/PL.ZIPPZP.11953/100406-POG/1POG
strefa planistyczna	PL.ZIPPZP.11953_100406-POG_1POG-550SZ_20260304T061134
identfier	https://www.gov.pl/zagospodarowanieprzestrzenne/app/StrefaPlanistyczna/PL.ZIPPZP.11953/100406-POG/1POG-550SZ/20260304T061134
przestrzen nazw	PL.ZIPPZP.11953/100406-POG
lokalny id	1POG-550SZ
wersja id	20260304T061134
poczatek wersji obiektu	2026-03-04T06:11:34
nazwa	strefa wielofunkcyjna z zabudową zagrodową
oznaczenie	550SZ
symbol	SZ
obowiazuje od	2026-02-25
obowiazuje do	obecnie
status	w opracowaniu https://inspire.ec.europa.eu/codelist/ProcessStepGeneralValue/elaboration
charakter ustalenia	ogólnie wiążące https://inspire.ec.europa.eu/codelist/RegulationNatureValue/generallyBinding

profil podstawowy	teren zabudowy zagrodowej teren produkcji w gospodarstwach rolnych teren akwakultury i obsługi rybactwa teren komunikacji teren zieleni urządzonej teren ogrodów działkowych teren infrastruktury technicznej
profil dodatkowy	teren wielkotowarowej produkcji rolnej teren rolnictwa z zakazem zabudowy teren usług teren zieleni naturalnej teren lasu teren wód
maksymalna nadziemna intensywnosc zabudowy	0.6
maksymalny udzial powierzchni zabudowy	40%
maksymalna wysokosc zabudowy	12.0 m
minimalny udzial powierzchni biologicznie czynnej	30%
geometria	
plan	https://www.gov.pl/zagospodarowanieprzestrzenne/app/AktPlanowaniaPrzestrzennego/PL.ZIPPZP.11953/100406-POG/1POG
strefa planistyczna	PL.ZIPPZP.11953_100406-POG_1POG-551SZ_20260304T061213
identfier	https://www.gov.pl/zagospodarowanieprzestrzenne/app/StrefaPlanistyczna/PL.ZIPPZP.11953/100406-POG/1POG-551SZ/20260304T061213
przestrzen nazw	PL.ZIPPZP.11953/100406-POG
lokalny id	1POG-551SZ
wersja id	20260304T061213
poczatek wersji obiektu	2026-03-04T06:12:13
nazwa	strefa wielofunkcyjna z zabudową zagrodową
oznaczenie	551SZ
symbol	SZ
obowiazuje od	2026-02-25
obowiazuje do	obecnie
status	w opracowaniu https://inspire.ec.europa.eu/codelist/ProcessStepGeneralValue

[/elaboration](#)

charakter ustalenia

ogólnie wiążące
<https://inspire.ec.europa.eu/codelist/RegulationNatureValue/generallyBinding>

profil podstawowy

teren zabudowy zagrodowej
teren produkcji w gospodarstwach rolnych
teren akwakultury i obsługi rybactwa
teren komunikacji
teren zieleni urządzonej
teren ogrodów działkowych
teren infrastruktury technicznej

profil dodatkowy

teren wielkotowarowej produkcji rolnej
teren rolnictwa z zakazem zabudowy
teren usług
teren zieleni naturalnej
teren lasu
teren wód

maksymalna nadziemna intensywnosc zabudowy

0.6

maksymalny udzial powierzchni zabudowy

40%

maksymalna wysokosc zabudowy

12.0 m

minimalny udzial powierzchni biologicznie czynnej

30%

geometria



plan

<https://www.gov.pl/zagospodarowanieprzestrzenne/app/AktPlanowaniaPrzestrzennego/PL.ZIPPZP.11953/100406-POG/1POG>

strefa planistyczna

PL.ZIPPZP.11953_100406-POG_1POG-552SZ_20260304T061226

identfier

<https://www.gov.pl/zagospodarowanieprzestrzenne/app/StrefaPlanistyczna/PL.ZIPPZP.11953/100406-POG/1POG-552SZ/20260304T061226>

przestrzen nazw

PL.ZIPPZP.11953/100406-POG

lokalny id

1POG-552SZ

wersja id

20260304T061226

początek wersji obiektu

2026-03-04T06:12:26

nazwa

strefa wielofunkcyjna z zabudową zagrodową

oznaczenie

552SZ

symbol

SZ


obowiązuje od	2026-02-25
obowiązuje do	obecnie
status	w opracowaniu https://inspire.ec.europa.eu/codelist/ProcessStepGeneralValue/elaboration
charakter ustalenia	ogólnie wiążące https://inspire.ec.europa.eu/codelist/RegulationNatureValue/generallyBinding
profil podstawowy	teren zabudowy zagrodowej teren produkcji w gospodarstwach rolnych teren akwakultury i obsługi rybactwa teren komunikacji teren zieleni urządzonej teren ogrodów działkowych teren infrastruktury technicznej
profil dodatkowy	teren wielkotowarowej produkcji rolnej teren rolnictwa z zakazem zabudowy teren usług teren zieleni naturalnej teren lasu teren wód
maksymalna nadziemna intensywnosc zabudowy	0.6
maksymalny udzial powierzchni zabudowy	40%
maksymalna wysokosc zabudowy	12.0 m
minimalny udzial powierzchni biologicznie czynnej	30%
geometria	
plan	https://www.gov.pl/zagospodarowanieprzestrzenne/app/AktPlanowaniaPrzestrzennego/PL.ZIPPZP.11953/100406-POG/1POG
strefa planistyczna	PL.ZIPPZP.11953_100406-POG_1POG-553SZ_20260304T061236
identyfier	https://www.gov.pl/zagospodarowanieprzestrzenne/app/StrefaPlanistyczna/PL.ZIPPZP.11953/100406-POG/1POG-553SZ/20260304T061236
przestrzen nazw	PL.ZIPPZP.11953/100406-POG
lokalny id	1POG-553SZ
wersja id	20260304T061236
poczatek wersji obiektu	2026-03-04T06:12:36

nazwa	strefa wielofunkcyjna z zabudową zagrodową
oznaczenie	553SZ
symbol	SZ
obowiązuje od	2026-02-25
obowiązuje do	obecnie
status	w opracowaniu https://inspire.ec.europa.eu/codelist/ProcessStepGeneralValue/elaboration
charakter ustalenia	ogólnie wiążące https://inspire.ec.europa.eu/codelist/RegulationNatureValue/generallyBinding
profil podstawowy	teren zabudowy zagrodowej teren produkcji w gospodarstwach rolnych teren akwakultury i obsługi rybactwa teren komunikacji teren zieleni urządzonej teren ogrodów działkowych teren infrastruktury technicznej
profil dodatkowy	teren wielkotowarowej produkcji rolnej teren rolnictwa z zakazem zabudowy teren usług teren zieleni naturalnej teren lasu teren wód
maksymalna nadziemna intensywność zabudowy	0.6
maksymalny udział powierzchni zabudowy	40%
maksymalna wysokość zabudowy	12.0 m
minimalny udział powierzchni biologicznie czynnej	30%
geometria	
plan	https://www.gov.pl/zagospodarowanieprzestrzenne/app/AktPlanowaniaPrzestrzennego/PL.ZIPPZP.11953/100406-POG/1POG
strefa planistyczna	PL.ZIPPZP.11953_100406-POG_1POG-554SZ_20260304T061249
identyfikator	https://www.gov.pl/zagospodarowanieprzestrzenne/app/StrefaPlanistyczna/PL.ZIPPZP.11953/100406-POG/1POG-554SZ/20260304T061249
przebieg nazw	PL.ZIPPZP.11953/100406-POG

lokalny id	1POG-554SZ
wersja id	20260304T061249
początek wersji obiektu	2026-03-04T06:12:49
nazwa	strefa wielofunkcyjna z zabudową zagrodową
oznaczenie	554SZ
symbol	SZ
obowiązuje od	2026-02-25
obowiązuje do	obecnie
status	w opracowaniu https://inspire.ec.europa.eu/codelist/ProcessStepGeneralValue/elaboration
charakter ustalenia	ogólnie wiążące https://inspire.ec.europa.eu/codelist/RegulationNatureValue/generallyBinding
profil podstawowy	teren zabudowy zagrodowej teren produkcji w gospodarstwach rolnych teren akwakultury i obsługi rybactwa teren komunikacji teren zieleni urządzonej teren ogrodów działkowych teren infrastruktury technicznej
profil dodatkowy	teren wielkotowarowej produkcji rolnej teren rolnictwa z zakazem zabudowy teren usług teren zieleni naturalnej teren lasu teren wód
maksymalna nadziemna intensywność zabudowy	0.6
maksymalny udział powierzchni zabudowy	40%
maksymalna wysokość zabudowy	12.0 m
minimalny udział powierzchni biologicznie czynnej	30%
geometria	
plan	https://www.gov.pl/zagospodarowanieprzestrzenne/app/AktPlanowaniaPrzestrzennego/PL.ZIPPZP.11953/100406-POG/1POG
strefa planistyczna	PL.ZIPPZP.11953_100406-POG_1POG-555SZ_20260304T061310

identyfier	https://www.gov.pl/zagospodarowanieprzestrzenne/app/StrefaPlanistyczna/PL.ZIPPZP.11953/100406-POG/1POG-555SZ/20260304T061310
przestrzen nazw	PL.ZIPPZP.11953/100406-POG
lokalny id	1POG-555SZ
wersja id	20260304T061310
początek wersji obiektu	2026-03-04T06:13:10
nazwa	strefa wielofunkcyjna z zabudową zagrodową
oznaczenie	555SZ
symbol	SZ
obowiązuje od	2026-02-25
obowiązuje do	obecnie
status	w opracowaniu https://inspire.ec.europa.eu/codelist/ProcessStepGeneralValue/elaboration
charakter ustalenia	ogólnie wiążące https://inspire.ec.europa.eu/codelist/RegulationNatureValue/generallyBinding
profil podstawowy	teren zabudowy zagrodowej teren produkcji w gospodarstwach rolnych teren akwakultury i obsługi rybactwa teren komunikacji teren zieleni urządzonej teren ogrodów działkowych teren infrastruktury technicznej
profil dodatkowy	teren wielkotowarowej produkcji rolnej teren rolnictwa z zakazem zabudowy teren usług teren zieleni naturalnej teren lasu teren wód
maksymalna nadziemna intensywność zabudowy	0.6
maksymalny udział powierzchni zabudowy	40%
maksymalna wysokość zabudowy	12.0 m
minimalny udział powierzchni biologicznie czynnej	30%

geometria



plan	https://www.gov.pl/zagospodarowanieprzestrzenne/app/AktPlanowaniaPrzestrzennego/PL.ZIPPZP.11953/100406-POG/1POG
strefa planistyczna	PL.ZIPPZP.11953_100406-POG_1POG-556SZ_20260304T061320
identyfier	https://www.gov.pl/zagospodarowanieprzestrzenne/app/StrefaPlanistyczna/PL.ZIPPZP.11953/100406-POG/1POG-556SZ/20260304T061320
przestrzen nazw	PL.ZIPPZP.11953/100406-POG
lokalny id	1POG-556SZ
wersja id	20260304T061320
początek wersji obiektu	2026-03-04T06:13:20
nazwa	strefa wielofunkcyjna z zabudową zagrodową
oznaczenie	556SZ
symbol	SZ
obowiązuje od	2026-02-25
obowiązuje do	obecnie
status	w opracowaniu https://inspire.ec.europa.eu/codelist/ProcessStepGeneralValue/elaboration
charakter ustalenia	ogólnie wiążące https://inspire.ec.europa.eu/codelist/RegulationNatureValue/generallyBinding
profil podstawowy	teren zabudowy zagrodowej teren produkcji w gospodarstwach rolnych teren akwakultury i obsługi rybactwa teren komunikacji teren zieleni urządzonej teren ogrodów działkowych teren infrastruktury technicznej
profil dodatkowy	teren wielkotwarowej produkcji rolnej teren rolnictwa z zakazem zabudowy teren usług teren zieleni naturalnej teren lasu teren wód
maksymalna nadziemna intensywność zabudowy	0.6
maksymalny udział powierzchni zabudowy	40%
maksymalna wysokość zabudowy	12.0 m
minimalny udział powierzchni biologicznie czynnej	30%
geometria	



plan <https://www.gov.pl/zagospodarowanieprzestrzenne/app/AktPlanowaniaPrzestrzennego/PL.ZIPPZP.11953/100406-POG/1POG>

strefa planistyczna PL.ZIPPZP.11953_100406-POG_1POG-557SZ_20260304T061334

identyfier <https://www.gov.pl/zagospodarowanieprzestrzenne/app/StrefaPlanistyczna/PL.ZIPPZP.11953/100406-POG/1POG-557SZ/20260304T061334>

przestrzen nazw PL.ZIPPZP.11953/100406-POG

lokalny id 1POG-557SZ

wersja id 20260304T061334

początek wersji obiektu 2026-03-04T06:13:34

nazwa strefa wielofunkcyjna z zabudową zagrodową

oznaczenie 557SZ

symbol SZ

obowiązuje od 2026-02-25

obowiązuje do obecnie

status w opracowaniu
<https://inspire.ec.europa.eu/codelist/ProcessStepGeneralValue/elaboration>

charakter ustalenia ogólnie wiążące
<https://inspire.ec.europa.eu/codelist/RegulationNatureValue/generallyBinding>

profil podstawowy
teren zabudowy zagrodowej
teren produkcji w gospodarstwach rolnych
teren akwakultury i obsługi rybactwa
teren komunikacji
teren zieleni urządzonej
teren ogrodów działkowych
teren infrastruktury technicznej

profil dodatkowy
teren wielkotowarowej produkcji rolnej
teren rolnictwa z zakazem zabudowy
teren usług
teren zieleni naturalnej
teren lasu
teren wód

maksymalna nadziemna intensywność zabudowy 0.6

maksymalny udział powierzchni zabudowy 40%

maksymalna wysokość zabudowy 12.0 m

minimalny udział powierzchni biologicznie czynnej 30%

geometria



plan <https://www.gov.pl/zagospodarowanieprzestrzenne/app/AktPlanowaniaPrzestrzennego/PL.ZIPPZP.11953/100406-POG/1POG>

strefa planistyczna PL.ZIPPZP.11953_100406-POG_1POG-558SZ_20260304T061656

identyfikator <https://www.gov.pl/zagospodarowanieprzestrzenne/app/StrefaPlanistyczna/PL.ZIPPZP.11953/100406-POG/1POG-558SZ/20260304T061656>

przestrzeń nazw PL.ZIPPZP.11953/100406-POG

lokalny id 1POG-558SZ

wersja id 20260304T061656

początek wersji obiektu 2026-03-04T06:16:56

nazwa strefa wielofunkcyjna z zabudową zagrodową

oznaczenie 558SZ

symbol SZ

obowiązuje od 2026-02-25

obowiązuje do obecnie

status w opracowaniu
<https://inspire.ec.europa.eu/codelist/ProcessStepGeneralValue/elaboration>

charakter ustalenia ogólnie wiążące
<https://inspire.ec.europa.eu/codelist/RegulationNatureValue/generallyBinding>

profil podstawowy
teren zabudowy zagrodowej
teren produkcji w gospodarstwach rolnych
teren akwakultury i obsługi rybactwa
teren komunikacji
teren zieleni urządzonej
teren ogrodów działkowych
teren infrastruktury technicznej

profil dodatkowy
teren wielkotowarowej produkcji rolnej
teren rolnictwa z zakazem zabudowy
teren usług
teren zieleni naturalnej
teren lasu
teren wód

maksymalna nadziemna intensywnosc zabudowy 0.6

maksymalny udzial powierzchni zabudowy 40%

maksymalna wysokosc zabudowy 12.0 m

minimalny udzial powierzchni biologicznie czynnej 30%

geometria



plan <https://www.gov.pl/zagospodarowanieprzestrzenne/app/AktPlanowaniaPrzestrzennego/PL.ZIPPZP.11953/100406-POG/1POG>

strefa planistyczna PL.ZIPPZP.11953_100406-POG_1POG-559SZ_20260304T061707

identyfier <https://www.gov.pl/zagospodarowanieprzestrzenne/app/StrefaPlanistyczna/PL.ZIPPZP.11953/100406-POG/1POG-559SZ/20260304T061707>

przestrzen nazw PL.ZIPPZP.11953/100406-POG

lokalny id 1POG-559SZ

wersja id 20260304T061707

poczatek wersji obiektu 2026-03-04T06:17:07

nazwa strefa wielofunkcyjna z zabudową zagrodową

oznaczenie 559SZ

symbol SZ

obowiazuje od 2026-02-25

obowiazuje do obecnie

status w opracowaniu
<https://inspire.ec.europa.eu/codelist/ProcessStepGeneralValue/elaboration>

charakter ustalenia ogólnie wiążące
<https://inspire.ec.europa.eu/codelist/RegulationNatureValue/generallyBinding>

profil podstawowy teren zabudowy zagrodowej
teren produkcji w gospodarstwach rolnych
teren akwakultury i obsługi rybactwa
teren komunikacji
teren zieleni urządzonej
teren ogrodów działkowych
teren infrastruktury technicznej

profil dodatkowy teren wielkotowarowej produkcji rolnej
teren rolnictwa z zakazem zabudowy

	<p>teren usług</p> <p>teren zieleni naturalnej</p> <p>teren lasu</p> <p>teren wód</p>
maksymalna nadziemna intensywnosc zabudowy	0.6
maksymalny udzial powierzchni zabudowy	40%
maksymalna wysokosc zabudowy	12.0 m
minimalny udzial powierzchni biologicznie czynnej	30%
geometria	
plan	https://www.gov.pl/zagospodarowanieprzestrzenne/app/AktPlanowaniaPrzestrzennego/PL.ZIPPZP.11953/100406-POG/1POG
strefa planistyczna	PL.ZIPPZP.11953_100406-POG_1POG-560SZ_20260304T061719
identfier	https://www.gov.pl/zagospodarowanieprzestrzenne/app/StrefaPlanistyczna/PL.ZIPPZP.11953/100406-POG/1POG-560SZ/20260304T061719
przestrzen nazw	PL.ZIPPZP.11953/100406-POG
lokalny id	1POG-560SZ
wersja id	20260304T061719
poczatek wersji obiektu	2026-03-04T06:17:19
nazwa	strefa wielofunkcyjna z zabudową zagrodową
oznaczenie	560SZ
symbol	SZ
obowiazuje od	2026-02-25
obowiazuje do	obecnie
status	<p>w opracowaniu</p> <p>https://inspire.ec.europa.eu/codelist/ProcessStepGeneralValue/elaboration</p>
charakter ustalenia	<p>ogólnie wiążące</p> <p>https://inspire.ec.europa.eu/codelist/RegulationNatureValue/generallyBinding</p>
profil podstawowy	<p>teren zabudowy zagrodowej</p> <p>teren produkcji w gospodarstwach rolnych</p> <p>teren akwakultury i obsługi rybactwa</p> <p>teren komunikacji</p> <p>teren zieleni urządzonej</p>

	teren ogrodów działkowych teren infrastruktury technicznej
profil dodatkowy	teren wielkotwarowej produkcji rolnej teren rolnictwa z zakazem zabudowy teren usług teren zieleni naturalnej teren lasu teren wód
maksymalna nadziemna intensywnosc zabudowy	0.6
maksymalny udzial powierzchni zabudowy	40%
maksymalna wysokosc zabudowy	12.0 m
minimalny udzial powierzchni biologicznie czynnej	30%
geometria	
plan	https://www.gov.pl/zagospodarowanieprzestrzenne/app/AktPlanowaniaPrzestrzennego/PL.ZIPPZP.11953/100406-POG/1POG
strefa planistyczna	PL.ZIPPZP.11953_100406-POG_1POG-561SZ_20260403T121208
identfier	https://www.gov.pl/zagospodarowanieprzestrzenne/app/StrefaPlanistyczna/PL.ZIPPZP.11953/100406-POG/1POG-561SZ/20260403T121208
przestrzen nazw	PL.ZIPPZP.11953/100406-POG
lokalny id	1POG-561SZ
wersja id	20260403T121208
poczatek wersji obiektu	2026-04-03T12:12:08
nazwa	strefa wielofunkcyjna z zabudową zagrodową
oznaczenie	561SZ
symbol	SZ
obowiazuje od	2026-02-25
obowiazuje do	obecnie
status	w opracowaniu https://inspire.ec.europa.eu/codelist/ProcessStepGeneralValue/elaboration
charakter ustalenia	ogólnie wiążące https://inspire.ec.europa.eu/codelist/RegulationNatureValue/generallyBinding

profil podstawowy
teren zabudowy zagrodowej
teren produkcji w gospodarstwach rolnych
teren akwakultury i obsługi rybactwa
teren komunikacji
teren zieleni urządzonej
teren ogrodów działkowych
teren infrastruktury technicznej

profil dodatkowy
teren wielkotowarowej produkcji rolnej
teren rolnictwa z zakazem zabudowy
teren usług
teren zieleni naturalnej
teren lasu
teren wód

maksymalna nadziemna intensywnosc zabudowy 0.6

maksymalny udzial powierzchni zabudowy 40%

maksymalna wysokosc zabudowy 12.0 m

minimalny udzial powierzchni biologicznie czynnej 30%

geometria



plan <https://www.gov.pl/zagospodarowanieprzestrzenne/app/AktPlanowaniaPrzestrzennego/PL.ZIPPZP.11953/100406-POG/1POG>

strefa planistyczna PL.ZIPPZP.11953_100406-POG_1POG-562SZ_20260304T061740

identyfier <https://www.gov.pl/zagospodarowanieprzestrzenne/app/StrefaPlanistyczna/PL.ZIPPZP.11953/100406-POG/1POG-562SZ/20260304T061740>

przestrzen nazw PL.ZIPPZP.11953/100406-POG

lokalny id 1POG-562SZ

wersja id 20260304T061740

poczatek wersji obiektu 2026-03-04T06:17:40

nazwa strefa wielofunkcyjna z zabudową zagrodową

oznaczenie 562SZ

symbol SZ

obowiazuje od 2026-02-25

obowiazuje do obecnie

status w opracowaniu
<https://inspire.ec.europa.eu/codelist/ProcessStepGeneralValue>

[/elaboration](#)

charakter ustalenia

ogólnie wiążące
<https://inspire.ec.europa.eu/codelist/RegulationNatureValue/generallyBinding>

profil podstawowy

teren zabudowy zagrodowej
teren produkcji w gospodarstwach rolnych
teren akwakultury i obsługi rybactwa
teren komunikacji
teren zieleni urządzonej
teren ogrodów działkowych
teren infrastruktury technicznej

profil dodatkowy

teren wielkotowarowej produkcji rolnej
teren rolnictwa z zakazem zabudowy
teren usług
teren zieleni naturalnej
teren lasu
teren wód

maksymalna nadziemna intensywnosc zabudowy

0.6

maksymalny udzial powierzchni zabudowy

40%

maksymalna wysokosc zabudowy

12.0 m

minimalny udzial powierzchni biologicznie czynnej

30%

geometria



plan

<https://www.gov.pl/zagospodarowanieprzestrzenne/app/AktPlanowaniaPrzestrzennego/PL.ZIPPZP.11953/100406-POG/1POG>

strefa planistyczna

PL.ZIPPZP.11953_100406-POG_1POG-563SZ_20260304T061847

identfier

<https://www.gov.pl/zagospodarowanieprzestrzenne/app/StrefaPlanistyczna/PL.ZIPPZP.11953/100406-POG/1POG-563SZ/20260304T061847>

przestrzen nazw

PL.ZIPPZP.11953/100406-POG

lokalny id

1POG-563SZ

wersja id

20260304T061847

początek wersji obiektu

2026-03-04T06:18:47

nazwa


strefa wielofunkcyjna z zabudową zagrodową

oznaczenie

563SZ

symbol

SZ

obowiązuje od	2026-02-25
obowiązuje do	obecnie
status	w opracowaniu https://inspire.ec.europa.eu/codelist/ProcessStepGeneralValue/elaboration
charakter ustalenia	ogólnie wiążące https://inspire.ec.europa.eu/codelist/RegulationNatureValue/generallyBinding
profil podstawowy	teren zabudowy zagrodowej teren produkcji w gospodarstwach rolnych teren akwakultury i obsługi rybactwa teren komunikacji teren zieleni urządzonej teren ogrodów działkowych teren infrastruktury technicznej
profil dodatkowy	teren wielkotowarowej produkcji rolnej teren rolnictwa z zakazem zabudowy teren usług teren zieleni naturalnej teren lasu teren wód
maksymalna nadziemna intensywnosc zabudowy	0.6
maksymalny udzial powierzchni zabudowy	40%
maksymalna wysokosc zabudowy	12.0 m
minimalny udzial powierzchni biologicznie czynnej	30%
geometria	
plan	https://www.gov.pl/zagospodarowanieprzestrzenne/app/AktPlanowaniaPrzestrzennego/PL.ZIPPZP.11953/100406-POG/1POG
strefa planistyczna	PL.ZIPPZP.11953_100406-POG_1POG-564SZ_20260304T061859
identyfier	https://www.gov.pl/zagospodarowanieprzestrzenne/app/StrefaPlanistyczna/PL.ZIPPZP.11953/100406-POG/1POG-564SZ/20260304T061859
przestrzen nazw	PL.ZIPPZP.11953/100406-POG
lokalny id	1POG-564SZ
wersja id	20260304T061859
poczatek wersji obiektu	2026-03-04T06:18:59

nazwa	strefa wielofunkcyjna z zabudową zagrodową
oznaczenie	564SZ
symbol	SZ
obowiązuje od	2026-02-25
obowiązuje do	obecnie
status	w opracowaniu https://inspire.ec.europa.eu/codelist/ProcessStepGeneralValue/elaboration
charakter ustalenia	ogólnie wiążące https://inspire.ec.europa.eu/codelist/RegulationNatureValue/generallyBinding
profil podstawowy	teren zabudowy zagrodowej teren produkcji w gospodarstwach rolnych teren akwakultury i obsługi rybactwa teren komunikacji teren zieleni urządzonej teren ogrodów działkowych teren infrastruktury technicznej
profil dodatkowy	teren wielkotowarowej produkcji rolnej teren rolnictwa z zakazem zabudowy teren usług teren zieleni naturalnej teren lasu teren wód
maksymalna nadziemna intensywność zabudowy	0.6
maksymalny udział powierzchni zabudowy	40%
maksymalna wysokość zabudowy	12.0 m
minimalny udział powierzchni biologicznie czynnej	30%
geometria	
plan	https://www.gov.pl/zagospodarowanieprzestrzenne/app/AktPlanowaniaPrzestrzennego/PL.ZIPPZP.11953/100406-POG/1POG
strefa planistyczna	PL.ZIPPZP.11953_100406-POG_1POG-565SZ_20260304T061939
identyfikator	https://www.gov.pl/zagospodarowanieprzestrzenne/app/StrefaPlanistyczna/PL.ZIPPZP.11953/100406-POG/1POG-565SZ/20260304T061939
przebieg nazw	PL.ZIPPZP.11953/100406-POG

lokalny id	1POG-565SZ
wersja id	20260304T061939
początek wersji obiektu	2026-03-04T06:19:39
nazwa	strefa wielofunkcyjna z zabudową zagrodową
oznaczenie	565SZ
symbol	SZ
obowiązuje od	2026-02-25
obowiązuje do	obecnie
status	w opracowaniu https://inspire.ec.europa.eu/codelist/ProcessStepGeneralValue/elaboration
charakter ustalenia	ogólnie wiążące https://inspire.ec.europa.eu/codelist/RegulationNatureValue/generallyBinding
profil podstawowy	teren zabudowy zagrodowej teren produkcji w gospodarstwach rolnych teren akwakultury i obsługi rybactwa teren komunikacji teren zieleni urządzonej teren ogrodów działkowych teren infrastruktury technicznej
profil dodatkowy	teren wielkotowarowej produkcji rolnej teren rolnictwa z zakazem zabudowy teren usług teren zieleni naturalnej teren lasu teren wód
maksymalna nadziemna intensywność zabudowy	0.6
maksymalny udział powierzchni zabudowy	40%
maksymalna wysokość zabudowy	12.0 m
minimalny udział powierzchni biologicznie czynnej	30%
geometria	
plan	https://www.gov.pl/zagospodarowanieprzestrzenne/app/AktPlanowaniaPrzestrzennego/PL.ZIPPZP.11953/100406-POG/1POG
strefa planistyczna	PL.ZIPPZP.11953_100406-POG_1POG-566SZ_20260324T103427

identyfier	https://www.gov.pl/zagospodarowanieprzestrzenne/app/StrefaPlanistyczna/PL.ZIPPZP.11953/100406-POG/1POG-566SZ/20260324T103427
przestrzen nazw	PL.ZIPPZP.11953/100406-POG
lokalny id	1POG-566SZ
wersja id	20260324T103427
początek wersji obiektu	2026-03-24T10:34:27
nazwa	strefa wielofunkcyjna z zabudową zagrodową
oznaczenie	566SZ
symbol	SZ
obowiązuje od	2026-02-25
obowiązuje do	obecnie
status	w opracowaniu https://inspire.ec.europa.eu/codelist/ProcessStepGeneralValue/elaboration
charakter ustalenia	ogólnie wiążące https://inspire.ec.europa.eu/codelist/RegulationNatureValue/generallyBinding
profil podstawowy	teren zabudowy zagrodowej teren produkcji w gospodarstwach rolnych teren akwakultury i obsługi rybactwa teren komunikacji teren zieleni urządzonej teren ogrodów działkowych teren infrastruktury technicznej
profil dodatkowy	teren wielkotowarowej produkcji rolnej teren rolnictwa z zakazem zabudowy teren usług teren zieleni naturalnej teren lasu teren wód
maksymalna nadziemna intensywność zabudowy	0.6
maksymalny udział powierzchni zabudowy	40%
maksymalna wysokość zabudowy	12.0 m
minimalny udział powierzchni biologicznie czynnej	30%

geometria



plan	https://www.gov.pl/zagospodarowanieprzestrzenne/app/AktPlanowaniaPrzestrzennego/PL.ZIPPZP.11953/100406-POG/1POG
strefa planistyczna	PL.ZIPPZP.11953_100406-POG_1POG-567SZ_20260304T062017
identyfier	https://www.gov.pl/zagospodarowanieprzestrzenne/app/StrefaPlanistyczna/PL.ZIPPZP.11953/100406-POG/1POG-567SZ/20260304T062017
przestrzen nazw	PL.ZIPPZP.11953/100406-POG
lokalny id	1POG-567SZ
wersja id	20260304T062017
początek wersji obiektu	2026-03-04T06:20:17
nazwa	strefa wielofunkcyjna z zabudową zagrodową
oznaczenie	567SZ
symbol	SZ
obowiązuje od	2026-02-25
obowiązuje do	obecnie
status	w opracowaniu https://inspire.ec.europa.eu/codelist/ProcessStepGeneralValue/elaboration
charakter ustalenia	ogólnie wiążące https://inspire.ec.europa.eu/codelist/RegulationNatureValue/generallyBinding
profil podstawowy	teren zabudowy zagrodowej teren produkcji w gospodarstwach rolnych teren akwakultury i obsługi rybactwa teren komunikacji teren zieleni urządzonej teren ogrodów działkowych teren infrastruktury technicznej
profil dodatkowy	teren wielkotowarowej produkcji rolnej teren rolnictwa z zakazem zabudowy teren usług teren zieleni naturalnej teren lasu teren wód
maksymalna nadziemna intensywność zabudowy	0.6
maksymalny udział powierzchni zabudowy	40%
maksymalna wysokość zabudowy	12.0 m
minimalny udział powierzchni biologicznie czynnej	30%
geometria	